



Ms. 275


EMERSON
MAY 1840





Ms. 275





1

Programa razonado de geogra-
fia historica

J. H. S.

Entiendo por Programa razona-
do de una asignatura: el desarrollo
de las materias y cuestiones, com-
prendidas, en la misma asigna-
da en todo su orden lógico que
presenta la idea, y en el
que se vea la doctrina del au-
tor por sus razones en ge-
neral.

Al emprender este modesto trabajo
dada sobre la veracidad y legitima
inteligencia de los señores progra-
ma razonado de geografia historica

y después de pensar en ello, y de
preguntar a las personas que poseen
la doctrina es un competente
deduje por la significación la que
arriba dije epifonema separando
uno de los que lo hacen consistir
en una serie de preguntas, sin más
que vinculo relacionado, pero en
el mismo por esto a los que dicen
que aquel era programa reformado
de un y a la vez se desarrollan
la doctrina y sus aspectos; por lo
tanto. Si en la primera opinión
y por lo tanto de acudir al gobierno
a la parte programática de la reforma
donde si se limitan a sentar las
preguntas cual se hace en los pro-
gramas comunes y en la segunda
y por lo tanto de pedir el pro-
grama reformado cuando son otros
y sus límites es pedis en textos
o en libros. Me voy a las razones

2

de su trabajo para hacer este
trabajo de la manera y bajo
sus condiciones de responsabilidad.

Esta inteligencia que a estos profesores
debe, se le encuentra justificada solo
en su, por lo mismo parte de
los oportunos, fines y lo han
sido de un oficio revisada
con arreglo al plan vigente y
se tiene el honor de hacer.

Y si de este manera debiera
entender los palabras programática
narrada en general y que para la
programa narrada de geografía his-
tórica y para su uso en otra cosa
y la indicación breve y compen-
diosa de los proyectos y en todo
la asignatura se han de hacer con
el conocimiento del método que en la
estudio se sigue. Así como de entender
por consiguiente en el conocimiento
de la doctrina, de las cuestiones,

de la propuesta más todo en el del
metodo, en el orden y la ejecución
de los trabajos, igualmente podran
ser por procedimientos de este modo
primero; la índole especial de la
signatura de cual no permite
otra cosa y referirse a las
y escritos de los proyectos, me
distinguido, examinando cual de
este me, corresponden con el trabajo
Número de escritores y la han
ocupado de la materia, con los
sus recientes descubrimientos; según
de por este trabajo único y a su
día tener en el programa tiene
mejor y sus legítima colocación
en la Memoria todo frente a
convenciones y métodos de este
tiempo fundados por otros
de contener cumplida a las
cuestiones de apreciación en los
respuestas a la observación y
en virtud del sistema han de tener

los contrincautos.

3
He dicho q' todo el metodo debe ser
mas o esta asignacion y brevisi-
mamente voy a hablar de este me-
rito. Autor respetable, he y
por estudios de geografía historica
y en particular de los pueblos en un punto
y voy a decir si por lo mismo se
satisfactorio. Consta este en el
debe ser por completo a la
historia, ~~del~~ del papel de los
importantes y los pueblos han
representado en el tiempo, en una
parte de la historia del pueblo
de la geografía nos trata de
cribirla por figura de la
forma y ocupa de lo que se
este a todo una vez en un
fin. Digo q' en un punto
satisfactorio por el efecto de
de una vez de la asignacion de
de un cual de los y en un punto

geografía histórica. En esta geografía
cuanto tiene relación con la histo-
ria es cuanto a la historia de
nuestro país y debe abarcar pues, en
su sentido el que estudia la geo-
grafía histórica debe de entenderse
de la Astronómica y si ya la
historia por sí misma puede ser
mucho del gobierno al ser esta
Catedra en su día. Aunque geo-
grafía histórica es historia de la
geografía. De la física nos ocupan
poco, pero esto es cuanto
tiene relación con la historia
es decir en la parte que se referen-
cia a la etimología y descripción de
de los lugares, sus extensiones, sus
límites y otros datos que pueden
servir algo para la historia y explicar
algunos acontecimientos. El objeto principal
de esta asignatura es la geografía
descriptiva en cuanto tiene relación

on con los grados superiores del
 mundo, con los grados menores sea
 seida a tiempo pasado, en la
 marcha progresiva de la Universidad
 para la buena dire y el provento
 punto y ojo al estado de esta progra
 no es fortamente fuerte y
 estas inversiones el campo p
 de abarcar el trabajo Manual
 Metoda de lectura. Con esto con
 todo y en el trabajo de de
 entendiendose de aprender la
 ajuntar y por consiguiente y
 al conocer este trabajo debe la
 cosa esta indicacion, esta debe
 de la dificultad

Contempla por con el plan
 que se ha trazado hoy a se
 para el programa de los se
 educacion a los beceros, para
 por un parte los diferentes
 historicos y a cada uno de ellos

Se de hora en parte a los
muchos puntos, por otra
una parte de los detalles
de los proyectos y en cada
uno de los de los puntos
por una parte, echando a estallar
los de cada uno y a estallar
dentro de los puntos a los y de
indicar los cuestiones de que
el Gobierno se va a ocupar
el día viernes después de la
con a los los meses y de
entonces a el programa
mejor decir a explicar los
el programa se a los
ciclo por los aspectos propios.

Mas como en un punto
vino a constituirse el
to el programa histórico
y la gran etapa, por
y por la dignidad de
hacer un interesante trabajo

Sigrameth lo q. se refiere a ser
 edo media vida no mas q
 og. No transportamos y
 the producido por los acen-
 timientos por a parte de q
 en historia se registra
 de l. el edo moderno se debe
 de algun tanto por el estado
 del mundo en este edo de q
 estado se tiene vida por lo
 de historia se suceden de detras
 se algo de lo que se ha de
 primos edo. y con a. escay
 con de l. edo antiguo, lo que
 del mundo q. casi figura instante
 es la Europa, de este p. de
 experimento sibi en l. edo
 antiguo necesario a la edo
 de l. Asia en l. moderno
 de Asia y de Oceania

Pero antes de entrar de nuevo a
 por de cada parte del mundo
 e. presentados para ser obse-
 con hijerismo del mundo moderno

de los siglos y Promer, o sea
de la y de la misma. Mas a fin

Es presente dividido en grand
periodos, dividiendo de tan la
cronologia y clasifica de el hecho de
ya la marcha de la civilizacion
y el movimiento del estado social
y heur, esto por y en consideracion
Cual es la estructura y en que
ca detiene de la agricultura
y los paises y comprenden a
como los diferentes pueblos y
de los dias de la historia entera
de y de cada uno de aquellos
clase representando.

Hecho esta descripción general de
las civilizaciones y particularmente cada
una de las regiones y sus tipos
y en la historia del mundo
de como he dicho la cronologia
En fin, he tratado de decir

de Poltava. Cual sea el resultado
 de la batalla de Poltava in-
 tel enormente sabida de todos y este
 de los de teatro de los sucesos de
 la antigua ley como de los con-
 tecimientos por los cuales la uni-
 versidad se redimió del yugo de
 suaves. Para el completo consue-
 ento de este país se examinaron
 por parte de la Real Academia de los
 Geógrafos; encubriendo la división
 y sus conductos, hicieron en
 los de Siberia, en plenas a la
 parte el divino precepto y nos
 de unos los transformaciones, espe-
 cial en el, y en las personas
 expresamente los varios atre-
 vidos, a' y este de distintos,

Geógrafos por el estudio de
 la historia del Egipto y el recuerdo
 de la magnificencia egipcia en
 su estudio y presentaciones al mundo
 de las divisiones geográficas, por

tiros de los monumentos por el suelo
por los griegos, por los romanos
y conduciendo en el estado de
los templos, estatuas, farras
debrutas y en un palabra con
toda aquella y queda referida
a lo que abarca debe el estudio de
la geografía histórica.

La ciencia dudosa de la gran impor-
tancia y inmediatamente después de
la Palestina, el Egipto tiene el
imperio que se puede decir absoluta-
mente a otros estudios del Asia que
tendrán que ver con toda ella; pero
antes de exponer la geografía de
este imperio hemos querido dar
precedencia a de aquellas etno-
logías que se refieren a otros
La India, Asia Persia, Calde-
Babilonia, Siria, Mesopotamia
Asia Palestina y Asia menor,
paseemos por tanto del

120
 imperio Caldeo Babilonico en tiempo
 de Nabucodonosor y describiendo
 la geografia de Babilonia. Nota
 una a una las edificaciones hechas
 por Ciro, la elevacion al trono de
 Meda, la correspondencia de la fidelidad
 en sus prisiones, la expulsion del
 territorio de los Medos. Des
 pues entrara en las divisiones
 politicas y las sucesiones entre
 Darius e i causa de la hierofura
 con y cambios hechos del Egipto
 y los reyes de Persia entre
 los Darios y los Setes, vinda
 de Darius y esta parte del imperio
 es de geografias e historias. Aca
 ponien a Ciro el joven a su
 expulsion y su victoria en Babilonia
 sobre macedonia en el itera
 vio de esta celebre victoria

Después de esto de lo que se dice
 entrara en la guerra en la cual fue

figura con el interés y un espíritu
in curso de los grandes genios, te-
stimonio de la dedicación de las artes
y del patriotismo. En su obra hay
una inmensa fuente de todos los
acontecimientos verdaderamente im-
portantes y en la forma de un
conocimiento que es un descubrimiento
de un progreso posible de los arte-
s y sus usos. Describió
la guerra cuando se celebraron
los juegos para mostrar a Flo-
renza. Siempre me he de acordar
de las explicaciones a sus dibujos
de las antiguas ruinas de la gran
ciudad, los monumentos de
cuyo estudio se refieren a este asunto
lo he tratado con la misma gen-
erosidad y luz de sus principios ha-
ciendo de mucho más. Pero
todo fijamos la atención de mucho
diferente en lo que el fijado está

corpus de Westling nos dice de
 Gesta, Fuba, Corinto, Atenas etc
 general de la Grecia, Fucaria
 Egipto, Acarnania Elio secundum
 Academi, costas del Asia i Italia; to
 nos referim del Arzobispo de los
 pines Olimpico, de los teatros
 de la Academia en una pa
 labra de los Oraciones de
 algun imperio. Mas
 en otras de los tribos de la
 mitologia tambien se ocupan
 del vigo de los Argonautas

Concluido el estudio de la gran
 epopeya el del imperio Macedonico
 es y es mucho mas facil de
 saber a q los antiguos en todas
 de la brach, en la gloria de los
 asun y los de q imperio han
 han de la atencion deservido
 todo lo expedicion, el itinerario de
 sus calles de todos los antiguos

conquistadores. Antes de un
prender este tratado veri qual
tencion los adyudantes, puchos por
Kipijo go y qual se uton de
empun y Ofyidros Martin rean
do para ensandros por cali
toto el ambito de la tierra.

Lo acompañare a la Oracion
a la Gloria a Sebar, extensare
con el el Gheoponto y recorri
re el Asia menor y Siria pa
nici y Palestina. Subire con el
al Zaxatos Mezara hasta el Gu
do Najim por el Norte el
Beano para abrover por
aridos diuros y Uyal hasta
Babiloni territorios de un espe
diencia. Por ultimo procevere
tije a la mayor procevere
puchos cual es en los sitios
y ocupate cada un de los sitios

Geografía y de de Maun
 por tanto como nuestra historia
 de de de la geografía Romana
 Gmtil me parece espord for
 rorum y todo para hacer
 la afirmación y que no recuerda
 la historia del pueblo romano
 por hechos gloriosos por siglos
 to sus batallas sus victorias
 y que no sabe la influencia
 y en nuestras instituciones e
 nuestras costumbres y hasta en
 nuestro idioma he tenido un
 pueblo. Pero todo esto poco
 nota es este para y en el
 mayor cuidado de acompañar
 en la nacimiento de hijos en
 un desarrollo y de veamos don
 que casi echamos a todo la tra
 rra.

Ante todo afirmamos la geogra
 fía histórica debe ser antes

de la fundación de Roma con
de sus fundamentos los principios
problemas y tipos de la revolución
de los siglos, el origen, el progreso
Artes y Ciencias y programas para
concluir en la escuela en la
época de la fundación de Roma

Los regios, sus límites y territorio
trés y sus deberes o mejor dicho
terro y producir por los
la geografía política, economía
es por y - el programa de
tipos - estos atribuciones

Los juegos, sus límites, territorio
un gran número de los
terminación política de la sociedad.
sociedad. En los juegos, sus límites
debe de ser por y sus atribuciones
y sus expediciones de los regios
y determinación para y sus atribuciones
problemas, sus deberes y sus atribuciones
el estado de la geografía y sus atribuciones

y la historia son raras de
 poderse averiguar. Quanto los papeles
 que se refieren a los reyes, espe-
 cialmente no debemos fiarnos en la
 historia por el error de algunos testi-
 ficados a la honra de la Republica
 por una época a los reyes de
 la historia; pero ante todo como
 vemos el estado de la guerra en
 lo cual los juicios, especialmente
 lo basta a estos efectos,
 Deseo examinarlos por los
 sucesos y una segunda parte
 por el poder. Deseo saber
 la división y provincias unidas
 visto el imperio y la organi-
 zación y sus al imperio. Ha-
 jamos de momento el imperio
 durante el tratado y la reunión
 es notable por los grandes al-
 teraciones geográficas y políticas
 que se han visto al de Austria y

abandoni la Moldavia Belgia
Francia y parte de Magia
comparedado con la Palestina
Ma sin embargo dice que
adgier los rios parvini
del lado all del Brijor, eja
veinde por otros Constant
y de al imperio en forma de
plataent original de todos
los otros libellos, con la
estruin nueva que conser
los varicim geografias que
introdujo

En constancia con el
la geografica antigua humana
July sibin es visto y la
de Constantino alacis e stas
557 de J.C. entre y comedia
de la edad media, no obsta
a todo lo que dice sobre
diseño de la historia de los
reberis al modo de barba (y)

62
11
Naturales Opresiones al modo
civilizado que se debe a los espíritus
grandes de la naturaleza, y por
fin se pertenecen a la edad
de

Edad media

Al ocuparse en esta edad
por uno y lo que ligeramente
estudia la multitud de estados,
independientes, y se pertenecen
a la parte de la vida de los
hermanos, y de la gran de los
hijos de la patria, y a la de
trabajo del imperio romano de
vencidos. Habla del reino de los
Bizantinos, de el de los Sarracenos, del
reino de los Francos, de el de
los Bizantinos; de los reinos de
los Anglos y Sajones, del de los
Franceses, de los pueblos y
de la historia o estado de estableci-
dos en el Norte del Continente, etc.

del Príncipe de los Asturianos, los condes, los señores, los
duques y señores, los barones,
los señores, los alcaides, los
alcaides, los señores, de todos
los castillos, brevemente
fijados los límites de los
feudos establecidos así como los de
imperio de España y conservaba
con los mismos.

Los sucesos siguientes congresos
y reuniones y se fijaron entre
todos pueblos, todos no conde
de definitivamente hicieron por
lo menos los límites de los
de los límites de España
y España. Los congresos de
Carlos Magno, y la imperio de
estados por casi toda la Europa
del centro lea parte e
sus fines especialmente así
de los dos países y supuso
de un terreno geográfico

Los señores y el negocio e
 punto de las Indias y el negocio
 el Pío con el que para la división de
 la imperio en los tres estados de
 Aragón, Castilla y Navarra. Al
 mismo tiempo los esfuerzos
 aumentados los reinos a expen-
 sa de los sacro-romanos. Los do-
 sejos, Javeros, y Suecos se iba
 fijando a la sea division y los
 reinos se constituiran en reinos
 por estados, por todo lo cual
 se verifico en Europa nuevos est-
 rechos y fijar. Nota de prin-
 cipalmente lo que se refiere al
 reino de Castilla y de Leon, al
 de Aragon el imperio germanico
 y el gran duca de Prusia
 el reino de Polonia el de Pru-
 sia el de Dinamarca Suecia
 el reyno de Portugal y el reyno de
 Sicilia y de Sicilia, a los reynos
 y reinos de la costa occi-
 dental de Asia y de la Indias

del reino de Nápoles de la
Italia meridional y Sicilia.

Ponchida este estudio de la
Europa a la edad media lo
hacen tanto a los de
parte del sur como lo que
se a respecto de la agricultura
es y por los comprendidos en el
país.

Además de esto, he visto en
el estudio y fin de la
edad de la edad media
y en el punto de vista de
el cual se refiere a la
edad antigua. Así como
y el mundo y fin de
losa buena por ejemplo
la naturaleza a este trabajo
y la cultura y el
to de los de los.

Sección 1ª

Descripción del mundo antiguo - según
 sus límites y divisiones antiguas,
 á la región por ellas comprendidas -
 investigación y presentación de los monumentos
 e historiadores antiguos, acerca de la
 extensión del mundo - opinión de los
 autores Helénicos, Arabes - División
 general de Europa, Asia y Africa
Sección 2ª

Opinión y unanimidad acerca de los
 límites de Europa - id del Asia - id del
 Africa - monumentos interiores y exteriores
 de los antiguos - monumentos caben
 á Europa - id del Asia
 id del Africa - Proposición ó programa
 de estudio de cada país
 e particular Sección 3ª

Partes - diversos nombres con
 que se le designa á los antiguos -
 límites, según el Rey de España
 d. 17 - Decreto - descripción de las

de est faire e Quantu tunc vol
cum en l'Historie-Naturelle
tunc Christianis rios hys
tunc est de Canaan e l'lyca
de est patriae Abraham fluit
e l'habitu

Annua de Anno 14
Cetero de l' tunc de promission
e l'lyca de l' Hebræo-Quatuor
e l'lyca de l' Hebræo-Quatuor
e l' occupantibus l'lyca
l'lyca- repartitione de l'
tunc de promission e l'lyca
tribus Specimen

Spitio de l' tribu de Juda- id
de Ephraim- id de l' de Manasse
id de Benjamin- id de Dan- id
de Simon- id de Gad- id de
Zabulon- id de Nephthali- id de
Aser- id de l' de Ruben- id de
l' de Gad- e l' de l' de l' de l'
l' tribu levitica de cada una
de l' de l' - e l' de l' de l' de l'

14
división del reino de Sabotina

Quecua

Sabotina a l. vuelta de los
judíos de l. eclesiástica - historia
historias sobre el Sabotina y
Ciro - liberto y otros asuntos de
a los judíos - división del reino
- Centro yerrin - de vispe
- de Jallitka - id de Samia
id de Quaca - id de Tana - Desfija
cin de Yerustan

Quecua

Egipto - los nombres de los antiguos
opinion de Pompeio sobre el
sido y de algunos historiadores sobre
el punto del terreno a y con
judíos - los límites y divisiones
vindicas del reino en causas
nacimiento del reino - los nombres
y opinion de los antiguos acerca
de este punto - otros a y de
abre los ojos del reino
sitometros a los otros - otros

lejos = montes por el norte
del Egipto = ist. flotante de
piedra de Meha

1. Yacencia

Monumentos del arte egipcio
por los Egiptos = el templo
de Memphis de Memphis = estatua
de Amenhotep = Estatua de Amenhotep
exploracion y Mr. Gassner da
su nombre y procedencia a los
piedras de la piramide = canal
del rey Sesostris = continuation de
debris = muelle de Memphis =
pl. de Memphis = piramide
de Egipto

Yacencia

Division politica del Egipto
h. de los tiempos antiguos = la
de Memphis = nombre que designa
Memphis con referencia al tiempo de
Amenhotep = nombre de Memphis
de Memphis de los griegos = d. de los romanos
por = descripciones de los principales
canales de Egipto.

Lección 10

Primer nombre es y se designa a sus
habitantes = descripción de las Naciones
de la propia parte del imperio de
Ciro: imperio de la Media = sus
límites = sus pueblos = países y su
comprenderia

Lección 11

Imperio de los Babilonios en tiempo
de Nabucodonosor el grande = sus
límites países y comprendia =
ciudades importantes = descripción
de Babilonia segun historiadores an-
tigos, y especialmente Descripção de Sid-
hi = reino de Lidia en tiempo de Cro-
so

Lección 12

Imperio de Ciro = conquista del
reino de la Lidia = Memorias de los
Jonios, Eolios, de los Calucios y los
Lios y Arios = expedición contra
los Magagos = límites y extensión
del imperio de Ciro = Imperio de Darío

1^o - sus límites, expedición a la Septentrional
Unión de los Dogas, Jata
División del imperio por el 20^{ta}
trapis, Exercicio 13

Expedición de Ciro el joven - causas
y motivos - batalla
y sus resultados de los libros - la
historia. Exercicio 14

Gracia - noticias primarias que
encuentramos de esta Gracia - diversos
nombres y sitios en las antiguas
crónicas de la Gracia en tiempo de
la guerra de Dogas - división de
la Gracia en Septentrional, Cen-
tral, Meridional e inter - puntos
que componen la Septentrional
y la Central y la Meridional
inter principios
Exercicio 15

Confederación de los pueblos anata
con los Dogas - Gracia de

parte de l. parte del Peloponneso
 Grecia Septentrional = la Beotia el
 Egiro = sus límites, sus puertos, sus
 rios etc
Especimen 16

Grecia Central = la Arcadia =
 la Etolia, la Dorida, la Loesida, la
 Acida, la Beotia, la Megarida,
 el Atica = ciudades, principados,
 de cada uno de estos nombres
 límites, puertos, rios, etc
Especimen 17

Grecia meridional o Peloponneso =
 regiones y principados = la Corintia
 la Sicyonia, la Acaia la Elida
 la Arcadia, la Argolida, la
 Meronia, la Laconia = ciudades,
 principados, de cada uno de ellos
 puertos, límites, rios, etc
Especimen 18

Islas de Grecia = la de Euboea la de
 Creta la de S. Egiro, la de Salona

ma, los Cielos, p. de Hacia
= los del Mar Romo = colonias gr
egias = y la entendi por an
grom, y por tanto i foveron
engracion eolia, id Novica id cl
ca = colonias grigas y mas en
estados representando de los
Milita Romo = ita de Chis id de
Lano, id de Prodo, Ualicis id
Cano, e Italia Siracu e Sicil
Ene 19

Expedicion de los Argonautas
vatos historias de este centenario
esto = punto de donde salieron
su itinerario en vuelta

Ene 20

Imperio macedonico limitado
del reino de Macedonia al adue
nido de Felipe el Segundo = en
conquista = batalla de Querone
primera de guerra macedonica
Filipos limitado del imperio
de Alejandro a Alejandro

90
Specimen 21

Expediciones de Alejandro Magno
al Ptolomeo, a la Grecia, a la Yl-
ria, a Dacia, su destruccion -
Preparativos para el Asia - para
del Heloponto - batallas del granico
maron a Lidia, Caria, Frigia
Troia - mucho gozo de

Specimen 22

Continuacion de la expedicion
de Alejandro a Capadocia,
Cilicia - batallas de Yso, a Siria
a Tencia, sitio y toma de Bira
a Partonira, a Egipto - templo
de Ammon - fundacion de Alessi-
dria

Specimen 23

Continuacion de la expedicion
de Alejandro al Capadocia y
Frigia - batalla de Arbela,
a Partonira Sumaria Persia

Parthia, Media Parthia &
Micaia al pari de la Persia
al Hita & Transjana Arach-
ia, Paropamisa, Mactiana
Sogdiana, India Super. Alta
Ceria, India verna de la
Paropamisa

Lecciv 24

Perin de Herib de Abis-
ga & Persia, de la Ceter,
Mago & Indico - india
vitima - viage per el Golfo
per affluent de la Ocean
Uelta a Babioni per terra
al pari de la Britia, Jedron
Carmania Persia Sumera
Babioni

Lecciv 25

Mesta de Alejandro - viage
maritimo de Persia per or
de Alejandro per la costa

de los Britos por la de Jeddah
 entrada en el golfo persico-oriental
 a Abydos en Salsmonte-entrada
 en el Tuffato- Hoz de a Babilonia
 Mougros por el rio Danubio
 de ven en Abydos
 Opem 26

Contribucion del imperio de la
 Macedonia sus limites a la punta
 de Abydos- de la extension
 estado independiente en la
 dos en la totalidad- division del
 imperio = 54 Satrapias
 Opem 27

Repartimiento del imperio- primer
 repartimiento a Babilonia- no reparte
 quinto a cinco reinos Macedonia
 Fracia Asia menor, Asia alta
 Egipto = 3 repartimiento en cuatro
 reinos Macedonia Fracia, Siria
 Egipto = 4 repartimiento de Armenia = 10
 repartimiento en tres reinos Ma
 cedonia Egipto Siria- etc. etc. independ.

Secção 28

Império romano = Gália transalpina e
sua em lo antigo estado de Gália transalpa
a fundação de Roma = os romanos = os
de los Sabinos = causas de los tiranos =
Horizios, Portijos e Bracchos = otros puntos
grupos de romanos

Secção 29

Gália em tempo de la fundação de Roma
divisão de la Gália a Septentrional
Pontual y meridional = limites de cada una
de ellas = ciudades principales

Secção 30

Formação romana de la fundação
de Roma hasta el establimiento
de la República = Orizios de Roma =
Prombos = por adyuntivos = id de Roma
id de Julio Martillo id de otros = Marcio =
id de Fergio = Fergio id de Magno id de
Jovio = Fergio id de Fergio = el Sabado
primero

Secção 31

Ujera romana de la geografia romana

Desde el establecimiento de la Republica
 hasta los guerras punicas; fijandose es-
 pecialmente en los guerras con los
 Samnitas, la hostilidad con Hi-
 mo

Excecion 32

Italia a tiempo de los guerras punicas
 Italia Septentrional o Gallia Cisalpina
 sus límites - division de la Gallia pro-
 pia en Etrusca y Cispadana
 Italia propria - su division en Etruria
 Umbria Picenum Sabina Latium
 Campani, Samnium de ciudades
 gran gran de Apulia de Calabria
 de Lucania, el Bruttium - Yst. como
 vales con dependencias geograficas
 de Italia

Excecion 33

Hispania antes de los Cartagineses
 sus nombres = Hispania primitiva
 los Yboros los Celtas los Iberos
 sus dos divisiones a Espana = Ospania
 griega = los Indios, los Samis, los
 Tolenos

Especie 34

Espana en tiempo de los germanos
puros = en divisione en citados, ultima
subdivision de esta ultima en su
sitium y Botica - limites de cada
una - pueblos y habitacion en la
farraconum id en l. Mutanus, id
en l. Botica

Especie 35

Africa Cartaginensis = provincia de
Cartago en Africa - dependencia de Car-
tago - factoria Cartaginensis - Numidia

Especie 36

Itinerario de Annibal de, de la rebelion
de Cartago sobre tierra de Numidia

Especie 37

Numidium seu de l. imperio so-
mano y en particulas de Espana de
de el fin de los germanos, puros, tierra
Cayo Julio Cesar

Especie 38

Gallia en tiempo de Cesar = Provincia
de habitacion = id de Argintana = id de
l. Celtica o Gallia Propria id de Belgica
expedicion de Cesar = guerra con los
Belgas con los germanos con los Belgas
con los gallos rebeldes

Specimen 39

guerra entre los Germanos, Traus-
 unanos, expedición a la Britania
 nueva expedición a la Britania - Campa-
 ña contra los Nervios, Bracinos,
 y otros Jetho - Paz del Tribunal - su-
 vultu, nueva campaña a la Gallia
 otra campaña a Gallia Siliis
 toma de Athina Specimen 40

guerra civil - Campaña de Hispania
 nueva expedición de Macedonia,
 Asia, Egipto - expedición a Siria
 y al Bonto - guerra de Attica
Specimen 41

Imperio romano en tiempo de Au-
 gusto - los límites - Civitas e Provin-
 cias senatoriales e imperiales - sus
 regiones de Italia - Provincias imperi-
 ab - Lugartenientes - tres conventos ju-
 dices Praetores y Aediles, Paena
Specimen 42

Signo de Provincia - la Gallia
 le - tres conventos jurídicos

Tarracena, Castagneto, Caserta
Castellana, Cuneo & Turin
Lecce

Sec. 43

Prov. Gallia Aquitana
Civitas Gallia Celtica 5 Gallia Belgica
6 & Germanica 7 Prætoria Viennensis
8 Italia 9 Sicilia 10 Sardinia
11 Dalmatia 12 Partus de
Gloria 9 - Provincia 10 Sicilia 11 Sa
lotia 12 Sinus 13 Egypto

Sec. 44

Provincia, territoria, Primaria
Celti Syed Cæstana
Frus Gallia meridionalis Cæstana
Britia Cæstana conventus Gallicana
Hispania, Attytana Cordubana

Sec. 45

Partus Provincia territoria, Africa
& Partus de Gloria 6 Macedonia 7
Acaia 8 Cretus, Cæstana

9^a Asia proconsul 10^a Bithynia
 11^a Iudicia 12 Africa Proprii depende
 eis del imperio

Secun 109

Adquinos del imperio post el
 tiempo de Trajano = adquinos hec
 por eta e pondo = Sabotano = mo
 to ob Modificacion y cupis = 11^a
 Britanica, Viterma Gacia = imperio
 romano a la muerte de Aureliano
 imperio romano en tiempo de Severiano

Secun 117

Imperio romano a la muerte de
 Constantino = cuatro prefectos
 del imperio, la de oriente la de Gi
 ria, la de Geta la de Jalia = pre
 fecto de oriente, cinco duces: Ita
 lia proconsul de Asia, Conclado de
 oriente vicario de Asia Pont
 o prefecto Glini dos duces, la
 de Glini, la de Macedonia prefe
 to de Geta dos duces, Italia
 y Africa prefecto de Jalia totos

América, Hispania, Italia y Britania

Sección 48

Historia de Antonio de

Sección 49

Historia de los Barberos, Paris
de y la epoca de los Estados Independientes
y la toma de los Reinos
del imperio de Occidente, y de
los Diocesis, y de los Cleros

Sección 50

Historia de los Barberos, y de
sus límites, ciudades, y
reyes, etc. y de los reinos de los
godos y de los Anglos y Sajones,
y de los Burgundios

Sección 51

Historia y descripción de los
Barbaros, etc. de los
romanos, los Lombardos, los godos,
los Burgundios, Sajones, los
romanos, los Barberos, los Anglos y Gales

Geen 82

Quelques situations entre el Dan y los
Carpatos, los Slavos los Bulgaryos
del imperio de Oriente

Geen 83

Europa entre de estos magnos
muros, entredos y constituyeron
las muchas invasiones, conquistas y
conquistas - mas de los Visigodos en
España

Geen 84

Primos de los Francesos - sus
limites - id de los Lombardos
del imperio de Oriente id del
imperio de los Avaros - invasiones
de la parte Septentrional

Geen 85

Europa a tiempo de estos magnos
limites del imperio de Carlo Magno
limites, situacion del Catigato de Car
dora y del reino de Asturias

Geen 86

Situacion de los Francesos, Bulgaryos
id de los Avaros - limites del Occidente

de movimento en la Gtate mendia
nel id del imperio de Oriente - Lyon
various, del North & Europe

Specimen 87

Division de l'Empire - mais la fin
sua corada - suras & a inji
ero a la parte de Carthage
division de la imperio en Aleman
Itali, France - mais de long
de Castille - imperio de los Almon
vid, - Africa

Specimen 88

Epitome, historia del reino de Fran
cia - id del imperio germanico de
l'Ungria id del gran duca de
Prusia id del reino de Polonia

Specimen 89

Epitome e historia del reino de
Suecia id de Dinamarca Suecia
& Noruega id de Gales y Escocia
e Irlanda Specimen 90

Epitome de i' historia del imperio
de Oriente en este periodo id de la
Republica de Venecia id del reino de Chipre

Provinciam op de historische toke el
 et de ~~Grand~~ del Africa y del
 Asia Geen 61

Geografia moderna = Europa titu
 em etiam y pobleis = Principes
 econtenidos historicos y carate
 ris de histori. moderna = geogra
 ftica de Europa divisiones por
 reb, et de los y aboras

Geen 62

Espana = etiam pobleis titu
 to geografica finis = Ciudad, Prin
 cipes = econtenidos historicos
 de Espana = et de los moderna
 per divisiones = Portugal los titulos
 divisiones, econtenidos historicos
 y mita de la geografica

Geen 63

Francia = etiam moderna titu
 to, etiam, pobleis geografica finis
 divisiones de Francia econtenidos
 historicos y de ven a geografica

Specimen 64

Italia - sus límites, extensión y proporción
sus principales divisiones - Claves de las
ciudades del Papa - Principales ciudades
de España a cabo por el rey de Sicilia

Specimen 65

Austria - límites, extensión, divisiones
historias - acontecimientos históricos en
la edad moderna - Provincias de
Suavia y Moravia, las ciudades principales
de - Reino de Bélgica y de Holanda
Suiza o confederación Helvética - confederación
de Venecia de Austria de Estiria

Specimen 66

Reino de Prusia - sus límites, extensión
su población, divisiones, historia, acontecimientos
historicos de la edad moderna
y de los siglos venidos en adelante
de y principalmente a causa de
la guerra de Francia

Specimen 67

Reino de Bretaña - límites, extensión, población
historias - divisiones, límites y ciudades

Principes de Géographie id de Erasea
id de Geste de - provinces riches en
Europe id des - de Europe

Page 68

Division des limites, villes de
Principes de division - d'une Europe
des limites - d'une Europe grande

Page 69

Pour Europe - des limites - est
en division - parts qui contiennent
chaque un de ses grands divisions
Pour autre Sibirie - des limites
est en division

Page 70

Description générale de l'Asie - des
limites en situation géographique - de
la division - par le méridien id de l'axe
abrege le méridien id de l'axe
Nord & Septentrional

Page 71

Arabie - limites, est en division
de l'ouest - limites, est en
division - d'une Asie - d'une

perica ~~Asie~~ indépendante

Spec 72

Empire Chine - limites, extension, divi-
sion - Histoire Chine, pays, mo-
eurs de la Chine - Empires de
Japon - notices historiques de
ces régions

Spec 73

Afrique - les limites - géographie gé-
nérale, division, extension, qu'on appelle
l'Asie Egypte ses limites, extension
& notices historiques, correspondance
avec l'Asie, l'Asie - l'Asie, l'Asie
l'Asie

Spec 74

Indes - Serengeti, l'Inde, l'Inde, l'Inde
& l'Inde, l'Inde, l'Inde, l'Inde, l'Inde
de l'Inde, l'Inde, l'Inde, l'Inde, l'Inde
l'Inde, l'Inde, l'Inde, l'Inde, l'Inde
l'Inde, l'Inde, l'Inde, l'Inde, l'Inde

Spec 75

America - notices historiques
des limites, extension, géographie
générale, l'Amérique

Geen: 76

Divisiones iñtas en América - los
 límites sindas principios - esta
 dos lados en relación entre sí y
 geográfica. República de México es
 todo de América Central

77

América meridional - esta
 de Colombia hacia y comprende
 Nueva Granada Ecuador Venezuela
 et España en límites et

Geen: 78

Paraguay - límites entre divisiones
 con = Montevideo sus límites en
 Ciudad - República Argentina
 Buenos Aires Chile Noticia his-
 toria de los dos estos países

Geen: 79

Grupo del Brasil los límites
 en relación y Noticia histórica - tra-
 sylvania o Patagonia - tierra del
 fuego - isla de Antilla y de las islas
 de América

Opus 20

Historia de este parte de
Mundo - la etiam los puntos
Portos en la divide Malasia
o ista asiatica Australia
Polinesia.

Granada del Mayo de 1852

Prudencia Medrano
Sarrago



ai
k
a

2



