

Ms. 276


AMERICA

LIBRARY

Programa y Memoria.

R. de Laguarda y Pinilla.

Almacén de papel, calle de Sevilla, núm. 2. — Madrid.



Programa razonado de Geografía histórica.

Memoria sobre las fuentes de conocimientos y método de enseñanza
de la misma asignatura.

Por Rafael de Laguarda y Pinilla, opositor á las
cátedras vacantes en Madrid, Sevilla, Zaragoza, Granada etc.

Madrid, Mayo de 1872.



1

Programa razonado de Geografía histórica.

No siempre ha tenido la importancia que hoy el estudio de la Geografía histórica. Apesar de que siempre se ha contado la Geografía en el número de las ciencias auxiliares de la historia, no se ha tratado de ella separadamente hasta tiempos no muy en tal concepto hasta tiempos no muy lejanos.

La afición al estudio de la antigüedad romana y griega en la época del renacimiento despertó en el mundo sabio la afición a esta ciencia en lo que se refiere a las dos penínsulas, asiento de pueblos que tanta grandera alcanzaron. El renacimiento mas moderno a que se ha dado el nombre de romanticismo atrajo la atención general hacia una época de la historia que hasta entonces habia parecido falta de interés y al estudiarse la vida de los pueblos durante esos 10 siglos que componen de la edad media se estudió tambien su geografía.

Poco à poco el campo de esta ciencia se extendió, gracias à la literatura y à la arqueología y numismática. ~~Entre~~ las obras literarias de la antigüedad se encuentran noticias de gran precio pues sirven para esclarecer gran número de puntos dudosos y para llenar no pocos vacíos que se dejaban sentir y las otras ciencias han contribuido igualmente à fijar nuestros conocimientos sobre la materia y para probarlo me bastará citar las ruinas de Ninive y los monumentos egipcios cuya invención y deajo de ciframiento se debe à ~~los~~ en gran parte à sabios arqueólogos ahora de la época presente.

La importancia de esta ciencia se ha aumentado con la aparición de una teoría que expondre brevemente pues su naturaleza es tal que para tratar detenidamente de ella se necesitaba descender à juzgar cuestiones arduas e importantísimas y à exponer un ~~tratado de física~~ sistema completo de filosofía que hay que decir que no puedo disponer del tiempo necesario para así verificarlo.

Han visto muchos en la Geografía la ley de la historia y aseguran que cada pueblo entra à desempeñar su papel sobre un punto dado del globo y realiza y cumple una obra especial de la civilización en un territorio designado ya de antemano por sus condiciones especialísimas y particulares.

Que una vez cumplido ese progreso ese mismo pueblo debe encontrar en el suelo que le ha existido para su obra primera un insuperable obstáculo para su segundo trabajo por consecuencia debe transmitir el trabajo a otro pueblo colocado en otra condición de geografía.

La India tierra de ensayos y de preludios, toca a la creación y vive de transición de un mundo a otro del Génesis. De un lado a otro produce el maná alimento fácil y permanente propio para el hombre en su infancia cuando no puede pedir su subsistencia al trabajo. El clima benigno y ardoroso le dispensaba del vestido así que satisfechas sus necesidades a poca costa tuvo el tiempo suficiente para pensar, e inventa sucesivamente una lengua, una ciencia, una teología y una poesía, ciencia, teología y poesía inspiradas en la naturaleza que en ellas salio bajo la forma de pensamiento. La fecundidad de la tierra le suplió la concepción de Brahma así como el agua nutritiva y el fuego devorador fueron personificados en Vishnu y en Siva y representó esta trinidad en un símbolo la flor del loto que participa de la tierra por la raíz del agua por su tallo y del sol por la flor.

Su poesía encierra el mismo carácter y esas monstruosas Híadas que son a la vez el nimbo y el viento, la descripción y el dialogo, lo sublime y lo infantil, el del

borde, el tumulto el caos es el retrato de aquella exuberante naturaleza que se manifiesta allí en sus fenómenos mas grandiosos y terribles.

Cuando la India trato de pasar de la vida contemplativa a la vida activa halló un inmenso obstaculo, una barrera insuperable en la elevacion de temperatura que abatió por completo su actividad.

El progreso cambio de puesto; dirigióse al Egipto. Situado al N. de Africa abrazaba juntamente al Asia y a la Europa; prolongado en estrecha garganta formaba una especie de claustro natural, recogido para el estudio. Por medio del valle corria un rio unico cuyas inundaciones periodicas eran una amenaza igualmente periodica de la que se debía vivir. Para este objeto elevó de espacio en espacio islotes de granito sobre los cuales edificó ~~una~~ ciudades que dominaban la inundacion como de lo alto de un pedestal. Los materiales de construccion en que abundaba el pais, el rio que servia para transportarlos eran condiciones excelentes para que la arquitectura adquiriera gran desarrollo.

Pero el rio esparramaba en cada desembocamiento una capa de lodo sobre la tierra y borraba por todas partes la esfigie de la propiedad. Para corregir esta perturbacion, esta incessante variacion de suelo se inventó la geometria, que

a su vez abrió el camino del infinito. Una vez armado del compás intelectual del espacio el geometra egipcio emprendió el catastro del firmamento y calculó la revolución anual de la tierra al rededor del sol. El sacerdote egipcio inventó el calendario.

Entre tanto la Persia, asentada sobre un suelo activo, cortada por llanuras y montañas, rodeada de tribus nomadas, nómada ella misma en su origen parecía estar en su carácter agitando la comisión de reunir a estocada, las razas dispersas en torno suyo y regimentarles en cuerpo de nación. El mundo persa intermediario entre la Persia India y la Europa debía ser el continuo vaivén de un país a otro y desempeñar en cierto modo el servicio de estafeta entre un país y otro. Levante y Poniente.

Así como hay la tradición del tiempo hay la tradición del espacio. La civilización está igualmente herida de esterilidad aislada en la duración ó recuadrada en la extensión. La civilización debía pues sopeña de desmoronarse a su destino establecer una correspondencia seguida de industrias y descubrimientos entre la India y los demás focos de luz; la separa un espacio inconmensurable, un desierto, que se extiende sin solución de continuidad hasta el Mediterraneo. La civilización India encontró sobre este suelo desembarazado con anticipación una rara nómada aun deteni-

da en el estado pastoril: debía servir de correspondencia entre el Asia y la Europa.

La India la tomó a su servicio y la primera caravana partió.

La caravana forma primera del comercio grueso y mercante a la vez traficaba con la lanza al lado. Cuando en su camino hallaba un oasis erigia en él una estación construía el caravanserai que podría definirse una ciudad de paso intermitente y común. Pero un día una tribu se olvidó de marchar y transformó el parador en verdadera ciudad. Babilonia salió del fondo del espacio. Esta ciudad conservó por largo tiempo el monopolio del comercio; como vendió acaparó la riqueza del mundo conocido. El accidente geográfico que la había fundado continuó desarrollando su prosperidad.

La humanidad inquieta por su destino miró en torno suyo y preguntó al espacio. Vio que por el lado del Indo, dos gargantas naturales ligeramente inclinadas al Oeste penetraban profundizando en las tierras, una hasta el delta del Nilo y otra hasta la boca del Tigrates. El viento no soplaba acá y allá un día y otro por capricho recibía de una manera constante uniforme con la regularidad de una estación. El hombre vio que este movimiento de la marea, flujo y reflujos constante o saltaba un pensamiento de ir y volver. Golpeó su frente batió de ella un pensa-

minuto y una mañana el pector hundido sobre la montaña vio aparecer la primera vela desfilando en el mar.

Pero el descubrimiento del buque no basta para producir un puerto marino. Es necesario que haya economizado para el establo del marino un mar interior de mediana extension cubierto de islas, cual una escuela preparatoria de navegacion donde el buque que se halle en peligro encuentre a cada paso un punto de señal y un puerto de refugio. Es necesario por otra parte que el puerto navegador tenga a sus puertas una provision inagotable de madera para la construccion de su marina que tenga enfrente de si un producto de primer orden para atraerle a alta mar y detras de si un mercado siempre seguro para vender sus generos. Es necesario que la ciudad maritima se situe en una posicion inexpugnable; en la primera edad de la historia no existia mas que un pueblo que se hallase en estas condiciones. Este pueblo, era el fenicio; era ciudad era Tiro.

La Fenicia estrangulada entre la montaña y la costa no teniendo bastante espacio para labrar, labró el mar y ocupó con la proa de sus flotas, todas las tierras conocidas y desconocidas del Mediterraneo.

La civilizacion debia emigrar del Asia a una tierra mejor organizada para el

desarrollo y desarrollo de la riqueza y de la inteligencia. Esa tierra es indudablemente la Europa, la otra capital de la geografía bajo el punto de vista de la civilización completa, dispuesta de tal modo que fácilmente pudiera ponerse en comunicación consigo misma, después con el mar y por el mar con un último continente aun no descubiertos.

La primera nación que debió florecer era Grecia, arrojada cual un punto avanzado sobre el Mediterraneo, en frente del Egipto, a igual distancia del Asia donde debía beber la civilización y de la Italia donde debía llevarla. Su configuración mostraba al primer golpe de vista que llevaba en si su destino.

La superioridad de la Grecia se debía a la sabia arquitectura de su geografía. En hondo relieve ofrecía por todas partes una clausura natural donde cada población vivía a la vez distinta y solidaria de la generalidad. Cada una podía cultivar así su pequeña civilización aparte y todas por su misma diversidad obrar y reobrar unas sobre otras y multiplicar su energía por su antagonismo. El suelo también agitado provocaba al pueblo griego a la acción; allí no hay río indolente ni letárgico lago; nada más que la catarata y el torrente. Grecia adoraba la belleza; además Atenas era la geografía y su hermana la historia (es decir la humanidad siempre contemporánea de si misma).

dio nacimiento tambien a las matematicas, la fisica, la astronomia, llevo a todos que tenian la curiosidad de su espíritu universal y dio la vuelta completa de la inteligencia. Hacía bastante tiempo que habia suñegido su mirada de espíritu en la ciencia de la ciencia, en la filosofia.

La parte de este pueblo en la obra del progreso fue hacer eterna la parte de lo finito, descubrió la ley de la proporcion, y produciendo así el elemento de la belleza.

En cambio no supo hacer ni un poder, ni una familia de todas las razas diversas esparcidas en el recinto de los mismos fronteras; ni aun pudo alcanzar en su propio suelo la unidad.

La civilización emprendió nuevamente su marcha hacia delante y fue a escampar en otra península del Mediterraneo que como Jano tenía dos fachadas una a Oriente otra a Occidente mirando por un lado al pasado por otro al porvenir. Roma tuvo la misión de diseminar la civilización griega por la superficie de Europa. Para esto tenía que conquistar el mundo. Su posición geográfica le favorecía.

La forma de Italia prolongada en estrecho baluarte sobre el Mediterraneo era una admirable línea de ataque y defensa. Cubierta al N. por la cadena de

los Alpes, protegida á Levante por el mar Adriático y al poniente por otro mar tocaba, á la vez por su posición intermedia á España, Galia, Alemania, Grecia y Asia. Una vez dueña y señora del mar podía atacar sin ser fácilmente atacada y llevar la guerra á todos lados sin recibirla en su territorio. Ataca pues desde su principio á los estados circunvecinos para educarse militarmente pero en lugar de destruir al pueblo vencido y reducirle á la esclavitud le levantaba por el contrario de su derrota.

El genio de Roma fue organizar, combinar, compilar y lo aplicaba á todo tanto en el orden de los hechos como en el mundo de las ideas.

El espacio de que no puedo disponer me obliga á no seguir paso á paso la historia de los demás pueblos. Los partidarios de esta teoría (que me he limitado á exponer) ven en la irrupción de los bárbaros del Norte y en las demás invasiones que han tenido lugar durante la edad media, incluso producidos por causas puramente geográficas y ~~así como~~ notan también la coincidencia de que la nación que descubrió el nuevo mundo fuese el último pueblo del occidente de Europa y colocado por tanto en condiciones más favorables que ningún otro de los conocidos.

Paso a dar una idea de las materias que deben tratarse en un curso de Geografia historica, pues este es el unico objeto que en mi concepto puede tener un programa razonado en asignaturas meramente descriptivas en los cuales no reinan divisiones de escuela ni como tampoco diversos metodos de exposicion, causas que dan interes, amenidad y razon de ser a esta clase de trabajos.

Estrechos limites pusieron los antiguos a las regiones por ellos conocidas y comprendieron los solo dentro del antiguo continente o de vecinas islas. Desconociendo los medios que los adelantamientos posteriores habian de ofrecer a la navegacion no se atrevieron a lanzarse a lejanos mares sino a costear una tierra a no larga distancia. Apesar de esto tales paises fueron teatro de hechos cuya memoria no se extinguira jamas y que admiran sobremedida a las actuales generaciones. Eran sus limites por el N. las dilatadas llanuras de la Scythia y la Sarmatia por el O. el Oceano Atlantico por el S. los desiertos de la Libya y Ethiopia, la region Cinnamomifera y el mar tico; y por el E. el Chersoneso Anico y ~~la península de Estria~~ el rio Ganges y los montes Himalay. Curiosas investigaciones presentan los geografos e historiadores antiguos en caminados a calcular la extension de los mencionados paises; pero la va-

riedad que existe entre los computos de los unos y de los otros hacen que sean inciertas y poco exactas lo que no es de extrañar atendidos los escasos medios de que podian disponer, para fijar calculos siempre tan dificiles.

Dividieron la tierra en tres partes Europa, Asia y Africa que los griegos nombraron Lybia. No faltaron escritores que como Teophrasto y Luciano la reducian a las dos primeras incluyendo el Africa en Europa. El principio de la tierra se tomaba desde el poniente en el estrecho Gaditano pasando el cual no converian mas tierra.

Seguendo el orden cronologico y estudiando los pueblos segun se han presentados en la historia debiese dar principio por la India pero la absoluta carencia de noticias que tenemos respecto a las divisiones geograficas de este pueblo hasta la conquista de Alejandro hace que demos principio a nuestro estudio por el Egipto que es la nacion que aparece en la historia inmediatamente despues de la India.

Pecó este pais los nombres de Eria cambiado despues en el de Egipto con que le conocemos y fue llamado Chemi y Mesraim que sus naturales han convertido en Misir con que ahora le llaman.

No todos los Geografos antiguos convinieron en considerar al Egipto como una parte del Africa pues algunos le hacen aparecer formando parte del Asia. La poblacion del Egipto era esorbitante en los tiempos antiguos pues segun Diodoro Siculo habia 20.000 ciudades bien pobladas. Segun el mismo escritor era la region mejor poblada del mundo.

Los antiguos consideraronle dividido de diversos modos segun los tiempos. La division mas antigua fue en provincias llamadas Pthorich o Nomes era egipcia la primera y griega la segunda. Vivió despues una division mas general en Egipto alto e inferior (Febaida y Delta). Los griegos dividieron el alto en dos llamando la parte media Heptanomia.

Leostris le dividió mas tarde en 36 regiones llamadas Seges. Los Griegos conservaron la division de Nomes y aumentaron su numero hasta 53. Los romanos alteraron poco esta division.

Los principales ciudades eran Febas capital del Alto Egipto Memphis del medio y Alejandro del inferior; fundada esta ultima por el conquistador macedonio.

Los paises no fueron conocidos con este nombre en los primeros tiempos.

Natiuales llamados Asirios y los Griegos les apellidaban Celheos.

La region que ocupaban se dividia en Media, Asia y Babilonia.
El primer imperio comprendia ademas de estas la Lacedonia.

El otro imperio llamado Caldeo-Babilonico se componia de la Licia o Lusiana de la Babilonia, de la Mesopotamia, la Siria y la Palestina.

Ciro el conquistador sujeto ademas de todos los paises del imperio estas otras regiones como la Lyca, la Partia, la Sogdiana y Bactriana y otras que hacian que se extendiese su poderio mil leguas de E. a O. y 600 de N. a S.

En tiempo de Dario I. se extendia en Asia el imperio de los Persas lo mismo con escasa diferencia que el de Ciro. Pero se habia aumentado con importantes adquisiciones siendo la principal la del Egipto conquistado en el reinado de Psammetico ~~II~~ por Cambyses. Tan pronto como Dario subio al trono de Persia dividio el imperio en veinte gobiernos a que alli daban el nombre de Satrapias.

Las ciudades principales eran Susa, Babilonia, Ecbatana, Bactra y otras.

La Palestina llamada tambien pais de Chanaan y Judea estaba limitada al N. por la Syria y la Phoenicia al O. por el grande mar y al E. y S. por el gran desierto de Arabia. A la llegada de Abraham habitaban esta region los Sidonios, los Hethaeos, los Jebuseos,

los Amorreos, los Gergesios, los Heveos, los Etreaos, los Sineos, los Etradios, los Tamarceos, los Hamathicos, y los Pheresicos.

Ala llegada de los Hebreos ocupaban los paises limitrofes los Philisticos, Gamaelitas, Madianitas, Moabitas, y Ammonitas, Idumeos, Phoenicicos y Etreaos o Syrios. Se repartio entre las doce tribus, Juda, Ephraim, Manases, Benjamin, Dan, Simeon, Isachar, Zabulon, Nephthali, Aser, Ruben, y Gad.

Ala muerte de Salomon se dividio el reino de Palestina en el de Juda compuesto de esta tribu y la de Benjamin y cuya capital era Jerusalem y en el de Israel compuesto de las tribus restantes y cuya capital era Samaria.

Puestos los Judios de su esclavitud fue dividido el pais en cuatro provincias, Samaria, Galilea, Judaa y Persea.

Grecia. Fue llamada tambien Ellada. En tiempo de la guerra de Troya formaban parte de ella, el reino de Junco, el de Polipetes y Leontes, el de Etchides en Etrogos, el de Protesilas el de Podaliro y Machaon, el de Curijulo, el de Philoctetes, el de Admeto y el de Proctor. La Beocotia, Phocida, Locrida, Athenas y Colias; los reinos de Etrogos, Mycenias, Esparta y el de Pylor o de Nestor; la Etreadia y el pais de los Egeos. Las islas principales eran Meges, Ithaca, Samos, Zacyntho, Culeas, Creta, Salamina, Rhodas, y Cos.

Después de la guerra del Peloponeso, comprendía el Epiro, la Thessalia, la Acarnania, la Aetolia, la Dorida, la Locrida, la Phocida, la Boeotia, la Megarida, Attica, la Sicyonia, la Etchaya, la Elida, la Arcadia, la Argolida, Messenia y la Laconia.

Las colonias griegas fueron sumamente numerosas. Entre las principales citaremos Cumas, Serbos, Parthenope, Mileto, Epheso, Smirna, Rhodope, Emporium, Cyrene, Apollonia y Halicarnasso.

La Macedonia comprendida al advenimiento de Philipo en límites muy estrechos se extendió colosalmente por las conquistas de Alejandro llegando a dominar la Phrygia, la Lydia, la Caria, la Lycia, Cilicia, Cappadocia, el Ponto, la Syria, Egipto, Armenia, Babilonia y Asiria, Susiana, Persia, Carmania, Parthia, Media, Parthia e Hyrcania, el país de los Capporos y Mardos, la Etria y la Drangiana, la Trachonia y Gedrosia, la Satrapia de los Paropamisas, la Bactriana y Margiana, la Sogdiana, la India superior, la Satrapia de los Assacenos, la India vecina de los Paropamisas, el reino de Taxilo, el reino de Abyssara, el reino de Poro, la Satrapia de los Gathos, Mallos y Orizacos, la India marítima y el país de los Oritas.

Et la muerte del conquistador repartiose el imperio entre sus generales cuyo reparto no subsistió así como tampoco el que se verificó 16 años después. El tercero que tubo lugar 6 años después que este último redujo á cuatro el número de los reinos. El cuarto verificado 231 años antes de Jesucristo

dejó subsistentes tres reinos principales Macedonia, Egipto y Lirios.

Italia antes de la fundacion de Roma estaba poblada por los Aborigenes, los Pelasgos y los Arcadios principalmente aunque habia otras tribus de diferente origen. Al tiempo de la fundacion la habitaban los Ligurios, Tuscanos, Venetos, Etruscos, Volaterranos, Veturnios, Aretinos, Cortoneses, Perusinos, Clusinos, Ruelanos, Regeuses, Tammios, Umbrios, Sabinos, Apulios, Messinos y otros descendientes en su mayor parte de las tres principales razas antes enumeradas.

Fundada Roma por Romulo pronto extendio su dominacion a los pueblos comarcanos; al principio de las guerras punicas se dividia la Italia en Gallia Cisalpina, Italia propia, Gran Grecia, Sicilia, Sardinia y Corsica.

Roma extendio su territorio dominando la Hispania, Africa y las Galias.

Hispania habia sido poblada por los celtas y los iberos que se amalgamaron en parte resultando el pueblo celtibero. Se encontraban en ella en la época de la dominacion cartaginesa, colonias griegas y fenicias y los principales pueblos eran los Indigetas, Ausetanos, Luletanos, Lacetanos, Corretanos, Hergitanos, Vescitanos, Nercaones, Coetanos, Celtiberos, Vaccones, Bardulos, Telendones, Asturigonos, Verones, Cantabros, Vaccos, Arevacos, Asturos, Artabros, Carpetanos, Ore-

tauros, Contertanos, Vacitanos, y otros. Las ~~islas Baleares~~ (Gimnadesya) ~~podian ser~~
~~consideradas como parte de esta~~, Bastulos, Fudetanos, Fudulos, Lusitanos, Cel-
ticos, Vetones, y otros. Las islas Baleares (Gimnesia) podian ser consideradas como
parte de Hispania.

Cartago estaba situada en el territorio nombrado mas tarde *Cyrtica* propia y del que
formaba parte la region *Cyrtica*. Estaba compuesto en su mayor parte de tribus roma-
das a las que Cartago imponia un tributo. Tales eran los *Stusenios*, *Machlyos*, los *Ch-*
laryos, los *Lotosphagos* y los *Massos*. El territorio cartagines se dividia en dos partes la *Byza-*
cena y la *Lengitana* la capital era Cartago. Dependian indirectamente del territorio de
este la *Numidia*, las *Islas Fortunatas* y mas directamente la isla *Cerua* que fue su prin-
cipal colonia.

La *Galia* en tiempo de *Cesar* estaba dividida en *Belgica*, *Celtica* y *Aquitania*. La
parte sur oeste tomaba el nombre de provincia.

Al la muerte de *Augusto* el Imperio Romano tenia por limites al N. el *Rhenus*,
el *Viter* y el *Pontus Euxinus* al E. el *Tyrosarus* el *Euphrates* superior y los desiertos de
Palmira y *etrabia*. Al S. el *mare Rubrum*, los desiertos de la *Ethiopia* y de *Lybia* y
el rio *Eusa* al O. el oceano *Atlantico*.

Las provincias del imperio eran veinte y cinco llamadas unas imperiales y otras senatoriales. Las imperiales eran 13: la Lusitania, la Tarraconense, la Gallia Aquitania, la Gallia Celtica, la Gallia Belgica y Germania, la Rhætia Vindelicia y Norica, la Pannonia, la Dalmatia y parte de Illyria, la Moesia con la Dardania, la Syria y la Phenicia, la Cilicia la Galatia y el Egipto. Las senatoriales eran doce: la Sicilia, Sardinia y Corsica, Gallia Narbonensis, Bœtica, parte de Epiro y de Illyria, Macedonia, Achaia y parte de Epiro, Creta y Lycenia, Asia proconsular, la Bithynia, Paphlagonia y Ponto, la Numidia y el Africa propria.

La Italia conservo una organizacion y regimen especial.

La Lusitania estaba dividida en tres conventos. El Emeritense, Scalabitano y el Paense. La Tarraconense comprendia los conventos, Tarraconense, Castaginesse, Casaraugustano Numense, Asturicense, Lucense, Bracarense. La Bœtica se dividia en los conventos Iabitano Hespalesse, Astigitano y Cordubense.

En tiempo de Trajano habia tenido el imperio un aumento de cinco provincias, Aurelio abandono la Dacia pero adquirio la Palmyrenas.

A la muerte de Constantino se dividio el imperio en cuatro prefecturas que eran la de Oriente, la de Illyria, la de Italia y la de Gallia. La prefectura de Oriente estaba dividida en cinco diocesis: Thracia, Proconsulado de Asia, Condado de Oriente, Vicariato de Asia y Ponto.

La Prefectura de Illyria estaba dividida en dos diócesis la de ribera y la de Macedonia. La de Italia en otras dos: Italia y Etruria. La de Gallia la formaban tres diócesis Hispania, Gallia y Britannia.

Estas diócesis se dividían en provincias. Hispania comprendía 6 Tarraconense, Gallaecia, Carthaginense, Lusitania, Bética y Mauritania Tingitana.

Antes de terminar el estudio de la geografía antigua se ofrece el problema de la existencia de la Atlántida que tanto se ha debatido. Yo creo que en efecto pudo haber una isla frente al estrecho de Gibraltar de la cual sean fragmentos las islas cauceras las de la Madera, Azores etc y funde esta conjetura en la naturaleza volcánica de estas islas y posibilidad por lo tanto de que haya existido habido un cataclismo que habiendo hecho desaparecer las partes bajas de el tal continente haya dejado intactas las partes altas. Lo que es un hecho indudable es que el volcan del Feide tiene dimensiones enormes y esto hace suponer que pudo estar en tiempos con gran energía.

La invasión de los barbaros del norte ~~ha~~ causo el desmoronamiento del imperio romano cuya caída era ya inevitable. Fue el origen de

las diversas nacionalidades que han subsistido hasta nuestros días. Al estudiarlas geográficamente lo haremos ya no ya siguiendo un orden cronológico como hasta aquí pues todas están presentes por decirlo así a la historia, sino siguiendo el que comúnmente se emplea por los historiadores al hacer relación de los hechos ocurridos en la edad media.

~~En España fue así.~~

Los Vandalos, los Alanos, los Suevos pasaron por España como una avalanche, los godos llegaron a sofuzgarla por completo y dominaron en ella hasta la conquista árabe. Algunos restos de la raza goda y de la romana e indígena refugiados en Asturias emprendieron la grande obra de la reconquista. España durante esta era estuvo dividida en reino de Asturias, de Galicia, de Leon, de Castilla, de Valencia, de Aragon, principado de Cataluña y España árabe. Lo difícil que es determinar los límites de cada una de estas divisiones (no todas coexistentes) pues variaban a cada victoria de los cristianos hacen que sea ardua tarea e impropio de un trabajo de este género el seguir paso a paso estas variaciones y lo mismo sucede respecto de las demás naciones de Europa las principales de las cuales eran Francia, Italia, Inglaterra, Alemania, Hungría, Polonia, Dinamarca, Suecia, Noruega y el

imperio de Oriente. Creo que se me dispensara ~~olvidar~~ en detalles de todas estas naciones y por lo tanto me limito á decir que el estudio respecta á todas es seguro pero á ~~para~~ la Historia y extenderse en los pasajes que necesitan del auxilio de la geografía para su completa inteligencia.

Programa.

- Lección 1.^o Importancia y utilidad de la geografía histórica; Descripción del mundo conocido por los antiguos. (Límites. Extensión.)
- 2.^o Continuación de la descripción. (Rios, montes, cabos, islas etc.)
- 3.^o Geografía del Egipto.
- 4.^o Imperio asirio. id. Caldeo-Babilónico. id. de Ciro.
- 5.^o Imperio persa desde Cambises hasta la conquista de Alejandro.
- 6.^o Palestina hasta la división en Judá e Israel.
- 7.^o id. hasta la conquista romana.
- 8.^o Grecia hasta las guerras médicas. Colonias griegas.
- 9.^o id. hasta Alejandro.
- 10.^o Imperio de este conquistador.
- 11.^o Reparto del imperio de Alejandro.

12. Grecia hasta la conquista romana.
13. Roma hasta las guerras púnicas. Cartago hasta la misma época.
14. Roma hasta Augusto.
15. Hispania hasta la conquista romana.
16. Gallia hasta la misma época.
17. Roma durante el imperio hasta Constantino.
18. División en prefecturas del imperio romano. (Oriente, Egipto.)
19. Continuación. (Italia, Gallia.)
20. Diocesis de Hispania.
21. España durante la edad media.
22. Francia durante la misma época.
23. Italia
24. Inglaterra.
25. Alemania.
26. Hungría.
27. Polonia.
28. Imperio de Oriente.

Durante la misma época.

29. Decubrimientos de America.

Memoria sobre fuentes de conocimientos
y método de enseñanza.

Dada la índole especial de la asignatura objeto de los presentes ejercicios se debe dar una marcada preferencia al estudio de las fuentes de conocimientos de la misma, tratándose de tiempos que no son los nuestros, habiendo de ocuparnos de multitud de hechos que se realizaron en épocas remotísimas, es completamente inútil la experiencia propia que es el manual ~~mas~~ mas abundante y seguro en multitud de ciencias. Debemos por lo tanto atenernos a los materiales que nos han legado las pasadas generaciones, escasos e incompletos muchas veces, poco claros y si muy confusos otros y contradictorios desgraciadamente no pocas, cuyas lagunas nos es muy difícil sino imposible llenar.

Dados los escasos medios materiales de que podían disponer los antiguos, no nos es posible valerlos de los mapas contemporáneos que no exi-

En las más veces y aun tratándose de pueblos relativamente más modernos y sobre los cuales se ha hecho algún trabajo de esta naturaleza, la escasez de ejemplares y la incorrección de que adolecen los inutilizan completamente para el objeto.

Restanos únicamente acudir a las diversas obras ya especiales, producto de la erudición de geógrafos contemporáneos ya de índole literaria en algunas de las cuales encontramos noticias preciosas que completan las que aprendemos en aquellas.

Los geógrafos modernos guiados por las noticias recogidas en estas obras y en las históricas y ayudados por la arqueología y minúscula han emprendido el trabajo de reconstituir el mundo antiguo en su parte geográfica de lo que han resultado muchos trabajos apreciables que nos facilitan extraordinariamente el conocimiento de esta parte de la ciencia. Debo añadir sin embargo que no ha alcanzado en nuestros tiempos el esplendor que sería de desear pero que indudablemente lo alcanzará dentro de sus muchos años dada la importancia que tiene como auxiliar de la ciencia que con más éxito tal vez se cultiva en el presente siglo.

El primero que redujo á sistema entre los griegos la descripción de la tierra fue Eratóstenes: sus obras se han perdido por desgracia pero escritores posteriores nos conservan fragmentos por los que venimos á conocimiento de su importancia. Lo mismo ha sucedido respecto á Ptolemeo, escritor de viajes y de cuyos conocimientos se había aprovechado no poco Estrabon.

Hiparco comprendió que la geografía no podía adelantarse ni tanto ni se fundase en observaciones astronómicas. Posidonio de Alejandria distinguióse en una época no muy ~~lejána~~ posterior á la de Hiparco. Como las de los dos anteriores se han perdido sus obras.

Estrabon uno de los geógrafos mas célebres de la antigüedad por la abundancia de datos que atesora y por la delicada crítica que ofrece en la mayor parte de los puntos, fue el primero que hizo una descripción general del mundo antiguo. Sencillo en las narraciones, grave en su estilo nos ha legado una obra que los siglos han conservado como un monumento de la ciencia digno de respeto.

Plinio 2º que vivió en el reinado de Tiberio nos da en su obra noticias geográficas de alta estimación. No abarcó sin embargo un sistema

tan completos como el anterior. Ptolomeo es autor de una geografia de bastante merito: calco su sistema sobre las Mueles de Thijarco, y ocupa singularmente su atencion en la proyeccion de mapas.

Pomponio Mela, claro en las descripciones, conciso y metódico en la exposicion de los países, es abundante en doctrina.

Tales son las obras de geografia que se han escrito en la época antigua. No se menciona en este lugar de los famosos periplos de Hiannon e Hiemilcon cuyos relatores grabados en los templos tienen un interés poco comun.

Hallamos noticias geograficas importantes en el antiguo testamento, en la Iliada (libro 2º) y en varios pasajes de la Odisea: en las tragedias de Eschilo y Sófocles, en las odas de Píndaro, en las historias de Herodoto, Tucídides y Tucídides, en la historia natural de Aristoteles, en Platon (7imo.) en las obras de Polybio y Diodoro: en Ciceron, Annos Floro, Cesar, Virgilio, Horacio, Tito Livio, Diodoro Siculo, Dionisio de Halicarnaso, Cornelio Nepote, Vellejo Paterculo, Flavio Josefo, Suetonio Tranquilo, Quinto Curcio, Antonino Pio, Fausto Aviano Alexandrino, Plutarco Arriano, Justino, Pausanias, Julio Solino Dion Casio y Pesto Avieno.

Los geografos mas notables de la edad media son Benjamin de Tudela, hebreo y los árabes Al-Idrisi y el principe Ismael Abulpeda pero las noticias geograficas de mas importancia deben buscarse en las cronicas de aquellos tiempos y en las historias que los escritores modernos han dedicado al estudio de los siglos conocidos con el nombre de edad de hierro.

Los geografos de la epoca moderna que mas utilidad tienen para nuestro estudio son los que apuntó a continuacion algunos de los cuales han escrito especialmente de geografia historica pero en la mayoria las noticias de este genero estan esparidas entre las de geografia contemporanea.

Escipion Cartoromaco, Juan Leon de Grauedo, Courado Pentriquer, Sebastian Munster, Pedro Martiri, Gerardo Mercator, Abraham Ortelius, Pabto Mercula Jose Mondius, Samuel Purchas, Pedro Bertius, Jorge Abbot, Jorge Fournier, Bernardo Varennius, Felipe Periet, Jorge Norrius, Nicolas Tassin, Juan Ogylbi Oliveris de Apper, Augusto Boudrin, Miguel Antonio Paudran, Guillelmo Sanson, Cristobal Cellarius, Juan Matteo de Caselles, Mengron Atting, Jose Sauveur, Marco Vicente Coronelli, Jaime Robbe, Jeremie Lohier, Guillelmo de L'Isle, Juan Hubner, Claudio Ruffie, Antonio Agustín Durren

de la Martiniere, Juan Gabriel Dooper Mejer, Juan Estimar Piganiol de la
Force, Nicolas Lenglet Dufrenoy, Juan de la Grive, Nicole de la Croix, An-
tonio Pluche, Jacobo Bartolomey Micheli, Fedoro Loimonove, Lohard, Nicole,
Bellin, Felipe Buache, Apres de Manevillotte, Flores, Claudio Puy de Mor-
nas, Cassini de Thury, Capmany, Antonio Federico Buesching, Guillerme Neaz,
Vorgien, Larenaudiere, Mout, Lynes, Lebronne, Langlois, Mac-Carti, Guiber,
Barberet, Walekenaer, Carlos Ritter, Matte Drum, Balbi, Andhoir y otros.

Auxiliar notablemente a la Geografia historica la arqueologia y la nu-
mismatica a que es deudora la ciencia de importantes noticias y descubri-
mientos.

El metodo seguido generalmente para la ensenanza de esta asignatura adole-
ce en mi concepto de dos grandes defectos. El uno es el seguir paso a paso la his-
toria y exponer como ilustracion de ella los conocimientos geograficos. Esta mar-
cha que a veces es inevitable debe evitarse siempre que sea posible pues
debe tenerse en cuenta que esta asignatura segun el plan de estudios exigen-
te debe preceder a la de Historia y ser por lo tanto una preparacion y no
un complemento. De este vicioso metodo se sigue que los alumnos que

no hayan estudiado previamente historia (y lo seran todos aquellos que no lo hayan hecho por sus oficiones particulares) no comprendan la mayor parte de lo que se les diga perdiendo asi un tiempo precioso.

Cuando no sea posible evitar el seguir esta marcha como sucede en algunas partes de la edad media debe darse previamente una breve explicacion historica sobre el hecho que ha dado margen a la modificacion que se va a estudiar.

El segundo defecto de plan es el dar una extension tan desmesurada al estudio de la geografia antigua que no quede tiempo material suficiente para ocuparse de los tiempos medios o bien excluir deliberadamente el estudio de la geografia de estos tiempos y concretarse esclusivamente a la de los mas remotos. No necesito esforzarme para hacer ver el dano que de esto resulta. Es cierto que es mucho mas interesante la historia antigua que la de la edad media pero tambien es lo cierto que de esta ultima etapa se traen su origen la mayor parte de las nacionalidades hoy existentes teniendo por lo tanto esta epoca mayor utilidad para nosotros.

Por lo demas debe recomendarse a los alumnos el estudio de memoria. No soy partidario de este metodo para la memorie de las orignaturas pues tiene


el grave inconveniente de alogar con frecuencia el criterio propio en los jóvenes que se dedican al estudio, pero es tal la naturaleza de la enigmática objeto de esta memoria que si no se hecha mano de este recurso los alumnos no retienen apenas nada de lo que no deben ignorar.


Con el mismo objeto de favorecer la retención en la memoria de los conocimientos en la memoria y con el de aclarar las dudas que pudiesen presentarse a los alumnos deben usarse mapas o atlas geográficos históricos de los que se graban expresamente para el estudio de esta enigmática.


Concluyo exponiendo mi opinión de que el profesor debe amenizar sus explicaciones con alguna descripción para evitar la aridez del estudio pero debe procurar que sean exactas para lo cual podrá tomar las de los autores contemporáneos de viajes etc. Si los alumnos mostrasen una afición extraordinaria al estudio podría hacerse les trazar o copiar los mapas con lo cual ganarían no poco en el conocimiento de la geografía histórica.


Profel de Laguarda.




















Sr. D. Julio Melgarej.

Muy Sr. mio: He decidido no tomar parte en
los ejercicios de oposicion à las clases de geogra-
fia hitorica, por el mal estado de mi salud.

Reciba V. la seguridad de mi consideracion

B. P. M.

Rafael de Laguarda

Zaragoza 24 de Octubre de 1873.