

## CONDICIONES DE LA SUSCRICION.

El Atlas general de España y sus posesiones de Ultramar constará de 65 hojas, que se repartirán por el orden siguiente:

AÑO 1849.	AÑO 1850.	AÑO 1851.	AÑO 1852.	AÑO 1853.
Madrid. (prov.)	Logroño.	Orense.	Huesca.	Lugo.
Alava.	Cádiz.	Vizcaya.	Zaragoza.	Avila.
Guipúzcoa.	Barcelona.	Tarragona.	Sevilla.	Córdoba.
Madrid. (plano)	Islas Marianas.	Cuba. 1. <sup>a</sup> hoja.	Suplemento. 2. <sup>a</sup>	Jaen.
Segovia.	Navarra.	Cuba. 2. <sup>a</sup> hoja.	Badajoz.	Valencia.
Canarias. 4. <sup>a</sup>	Zamora.	Coruña.	Málaga.	Teruel.
Canarias. 2. <sup>a</sup>	Murcia.	Alicante.	Granada.	Lérida.
Filipinas. 1. <sup>a</sup>	Valladolid.	Soria.	Toledo.	Burgos.
Gerona.	Isla de Puerto-Rico.	Colonias. (gral.)	Suplemento. 3. <sup>a</sup>	Albacete.
Islas Baleares.	Rico.	Salamanca.	Ciudad-Real.	Leon.
Pontevedra.	Palencia.	Huelva.	Guadalajara.	Cáceres.
Castellon.	Santander.	Almería.	Oviedo.	Cuenca.
Poseciones de Africa.	Filipinas. 2. <sup>a</sup>	1. <sup>a</sup> hoja de suplemento.	Mapa general histórico.	Carta general de reunion.

En cada hoja, además del mapa de la provincia, figuran los planos particulares de sus principales poblaciones, y estensas noticias estadísticas é históricas, escritas por D. Pascual Madoz.

Los precios por suscripción, iguales en Madrid y en las provincias, son los que espresa la tarifa siguiente:

Precio de cada mapa sin doblar en papel grueso. . . . .	20 rs.
Id. doblado en papel mas delgado y con carterá en la misma forma que este. . . . .	20
Id. doblado y con carterá de piel labrada con relieves y dorados. . . . .	25
Id. cortada en cuadrículas, forrada en tela y con estuche. . . . .	30

Por las hojas que se tomen fuera de suscripción, ó sea en venta, se pagarán 5 rs. sobre los precios anteriormente designados.

No se hace anticipo alguno, y se pagan los mapas en el acto de recibirlos. En cualquier época que se verifique la suscripción, se repartirán las hojas corrientes: las atrasadas podrán tomarse sucesivamente, con arreglo á condiciones particulares que se fijarán de comun acuerdo entre el suscriptor y la empresa.

Se admiten también suscripciones á pagar á cuenta de sueldos atrasados, sin afectar en manera alguna el percibo de las mensualidades corrientes. Asimismo es de abono á los ayuntamientos en el presupuesto de gastos municipales el importe de esta suscripción que se les recomienda por real órden de 3 de setiembre de 1848.

Se admiten suscripciones en la administración central en Madrid, calle de Cervantes, núm. 5, y en las demas comisiones de la empresa.

91  
119  
C 592

# ATLAS

DE

# ESPAÑA

Y SUS


## POSESIONES DE ULTRAMAR,

POR

D. FRANCISCO COELLO,

Comandante coronel, capitán de Ingenieros.

PRECIO  
DE  
CADA HOJA  
por  
suscripción,  
20 Rs.



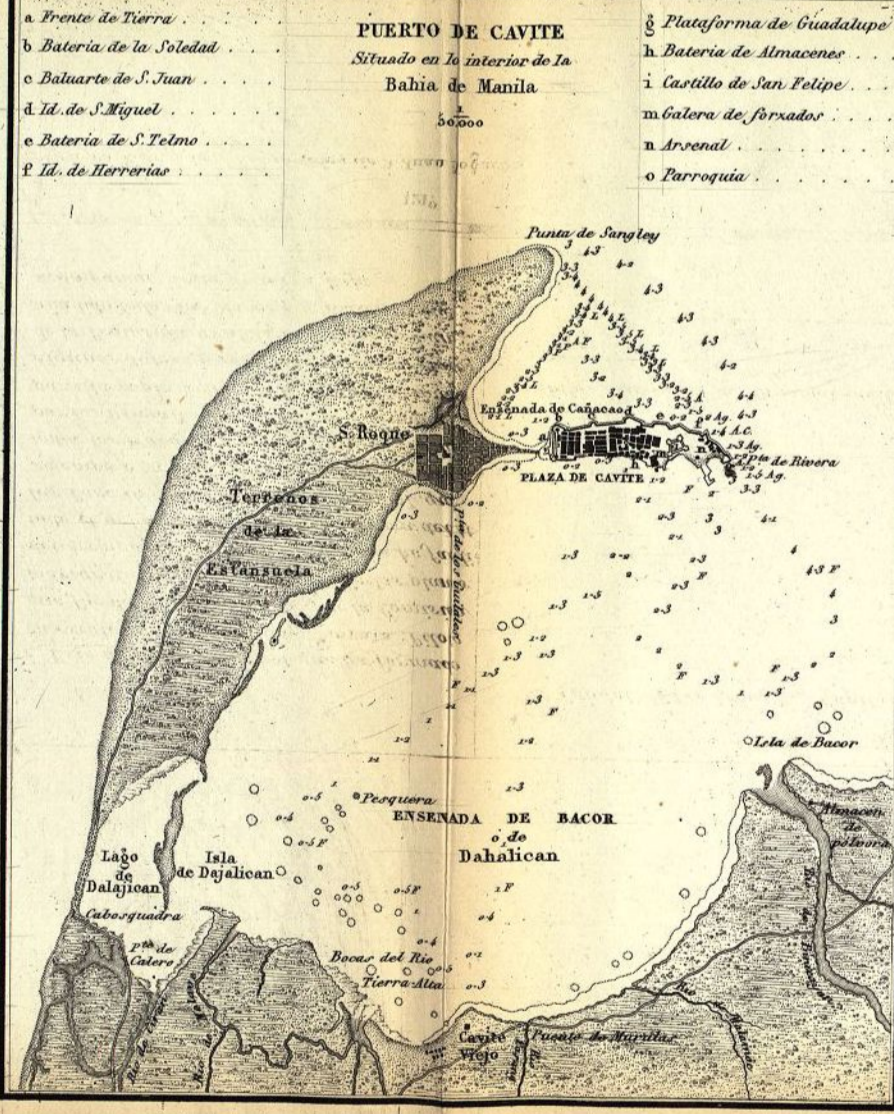
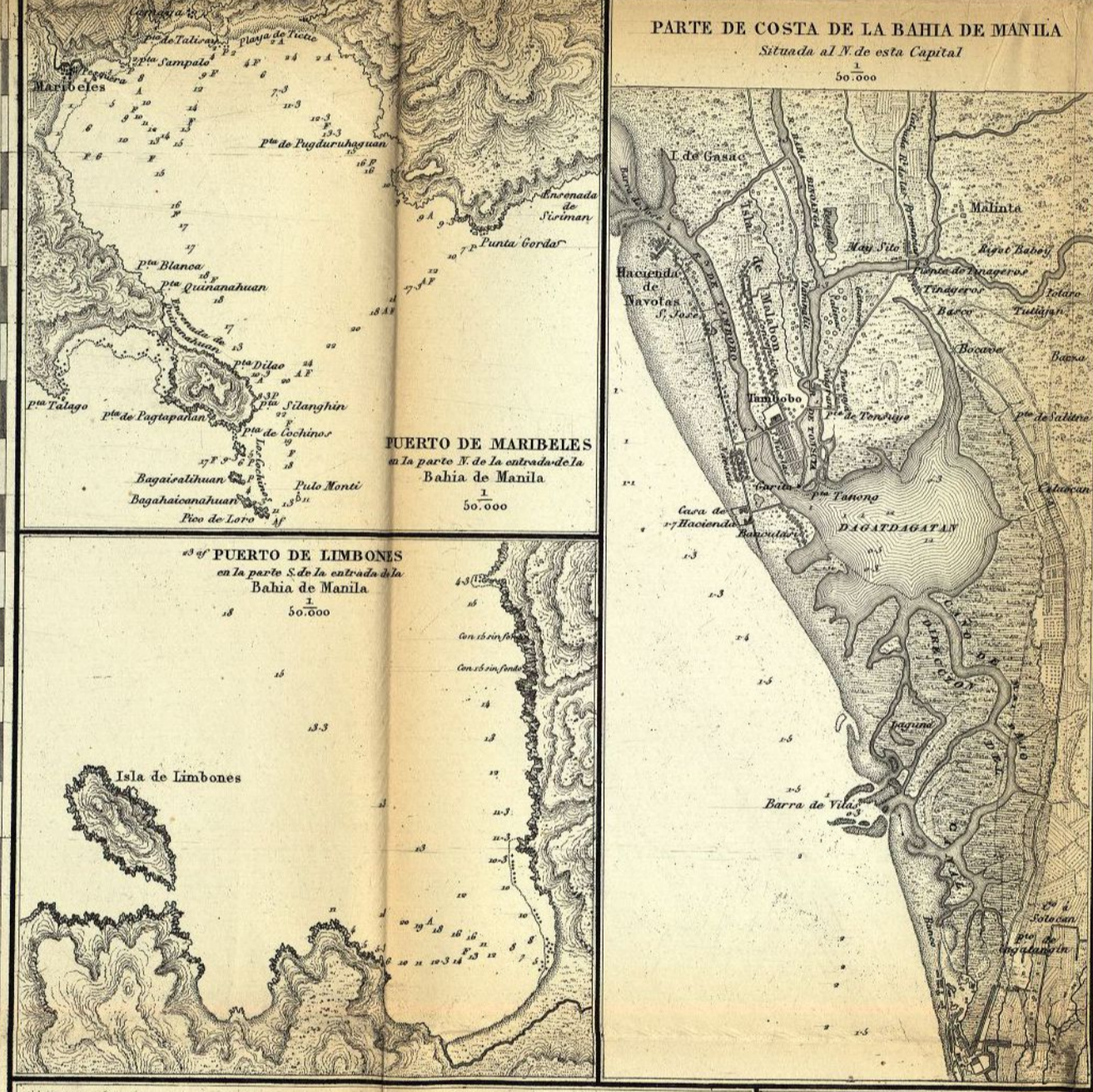
PRECIO  
DE  
CADA HOJA  
por  
separado,  
25 Rs.



UNIVERSIDAD COMPLUTENSE



5323328376



**SEÑALES CONVENCIONALES.**  
 • Capital de las Islas. • Capital de provincia. • Ciudad. • Villa. • Pueblo con Curia y Cabildo. • Villa con Curia. • Curia. • Guardia. • Batayon. • Alcazar. • Puerto. • Cementerio. • Ermita. • Paroquia.  
 • Puente. • Faro. • Casa solar. • Monje. • Canchales. • Camarin. • Estacion de ferrocarril.  
 • Estacion de ferrocarril. • Estacion de ferrocarril.

**ESCALAS GENERALES.**  
 Leguas maritimas de un minuto de latitud: uno de ellas forman la legua de un grado que tiene quince partes.

**ESCALAS DE LOS PLANOS PARTICULARES.**  
 Plancha de poblacion principal.  
 Plancha topografica.

**SEÑALES CONVENCIONALES.**  
 • Capital de las Islas. • Capital de provincia. • Ciudad. • Villa. • Pueblo con Curia y Cabildo. • Villa con Curia. • Curia. • Guardia. • Batayon. • Alcazar. • Puerto. • Cementerio. • Ermita. • Paroquia.  
 • Puente. • Faro. • Casa solar. • Monje. • Canchales. • Camarin. • Estacion de ferrocarril.  
 • Estacion de ferrocarril. • Estacion de ferrocarril.

**ESCALAS GENERALES.**  
 Leguas maritimas de un minuto de latitud: uno de ellas forman la legua de un grado que tiene quince partes.

**ESCALAS DE LOS PLANOS PARTICULARES.**  
 Plancha de poblacion principal.  
 Plancha topografica.