

CONDICIONES DE LA SUSCRICION.

El Atlas general de España y sus posesiones de Ultramar constará de 65 hojas, que se repartirán por el órden siguiente :

AÑO 1849.	AÑO 1850.	AÑO 1851.	AÑO 1852.	AÑO 1853.
Madrid. (prov.)	Logroño.	Orense.	Huesca.	Lugo.
Alava.	Cádiz.	Vizcaya.	Zaragoza.	Avila.
Guipúzcoa.	Barcelona.	Tarragona.	Sevilla.	Córdoba.
Madrid. (plano)	Islas Marianas.	Cuba. 1. ^a hoja.	Suplemento. 2. ^a	Jaen.
Segovia.	Navarra.	Cuba. 2. ^a hoja.	Badajoz.	Valencia.
Canarias. 1. ^a	Zamora.	Coruña.	Málaga.	Teruel.
Canarias. 2. ^a	Murcia.	Alicante.	Granada.	Lérida.
Filipinas. 1. ^a	Valladolid.	Soria.	Toledo.	Búrgos.
Gerona.	Isla de Puerto-	Colonias. (gral.)	Suplemento. 3. ^a	Albacete.
Islas Baleares.	Rico.	Salamanca.	Ciudad-Real.	Leon.
Pontevedra.	Palencia.	Huelva.	Guadalajara.	Cáceres.
Castellon.	Santander.	Almería.	Oviedo.	Cuenca.
Posesiones de Africa.	Filipinas. 2. ^a	1. ^a hoja de suplemento.	Mapa general histórico.	Carta general de reunion.

En cada hoja, ademas del mapa de la provincia, figuran los planos particulares de sus principales poblaciones, y estensas noticias estadísticas é históricas, escritas por D. Pascual Madoz.

Los precios por suscripcion, iguales en Madrid y en las provincias, son los que espresa la tarifa siguiente :

Precio de cada mapa sin doblar en papel grueso.	20 rs.
Id. doblado en papel más delgado y con cartera en la misma forma que este.	20
Id. doblado y con cartera de piel labrada con relieves y dorados.	25
Id. cortada en cuadrículas, forrado en tela y con estuche.	30

Por las hojas que se tomen fuera de suscripcion, ó sea en venta, se pagarán 5 rs. sobre los precios anteriormente designados.

No se hace anticipo alguno, y se pagan los mapas en el acto de recibirlos. En cualquier época que se verifique la suscripcion, se repartirán las hojas corrientes: las atrasadas podrán tomarse sucesivamente, con arreglo á condiciones particulares que se fijarán de comun acuerdo entre el suscriptor y la empresa.

Se admiten tambien suscripciones á pagar á cuenta de sueldos atrasados, sin afectar en manera alguna el percibo de las mensualidades corrientes.

Asimismo es de abono á los ayuntamientos en el presupuesto de gastos municipales el importe de esta suscripcion que se les recomienda por real órden de 3 de setiembre de 1848.

Se admiten suscripciones en la administracion central en Madrid, calle de Cervantes, núm. 5, y en las demas comisiones de la empresa

BIBLIOT. UNIV. DE MADRID

BIBLIOT. UNIV.
91
"18"
C59

FARMACIA

ATLAS

DE



Y SUS

POSESIONES DE ULTRAMAR,

POR

D. FRANCISCO COELLO,

Teniente coronel, capitán de Ingenieros.

PRECIO
DE
CADA HOJA
por
suscripcion,
20 Rs.



PRECIO
DE
CADA HOJA
por
separado,
25 Rs.



UNIVERSIDAD COMPLUTENSE



5323328429

ISLA DE PUERTO RICO

Por el Teniente Coronel Capitan de Ingenieros D. FRANCISCO OUELLO

Las notas estadísticas e históricas han sido escritas por D. FRANCISCO MADRIZ

MADRID 1834

USOS CONVENCIONALES

CAPITAL de la Isla es CIUDAD DE SAN JUAN... CAMINO REAL... ESCALAS DEL MAPA GENERAL... ESCALAS DE LOS PLANOS PARTICULARES...

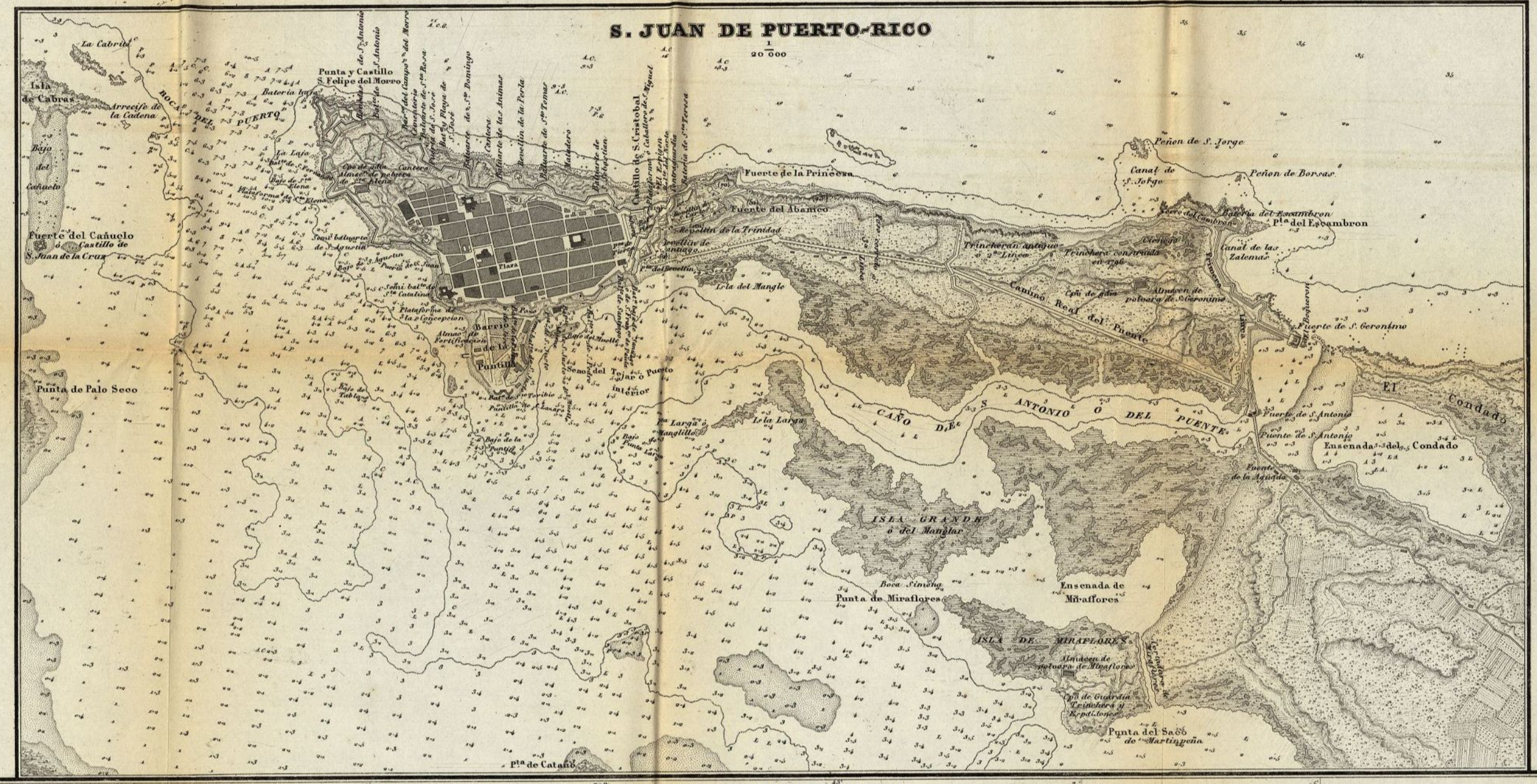
Primeros Meridianos mas usuales.

Table with columns: País, Meridiano, Longitud del Observatorio, Latitud, Longitud del Observatorio. Lists meridians for Spain, Portugal, and England.



Advertencia.

Para la formación de este mapa se han tomado por base los planos y mapas publicados por el Departamento de Ingenieros de esta Isla...

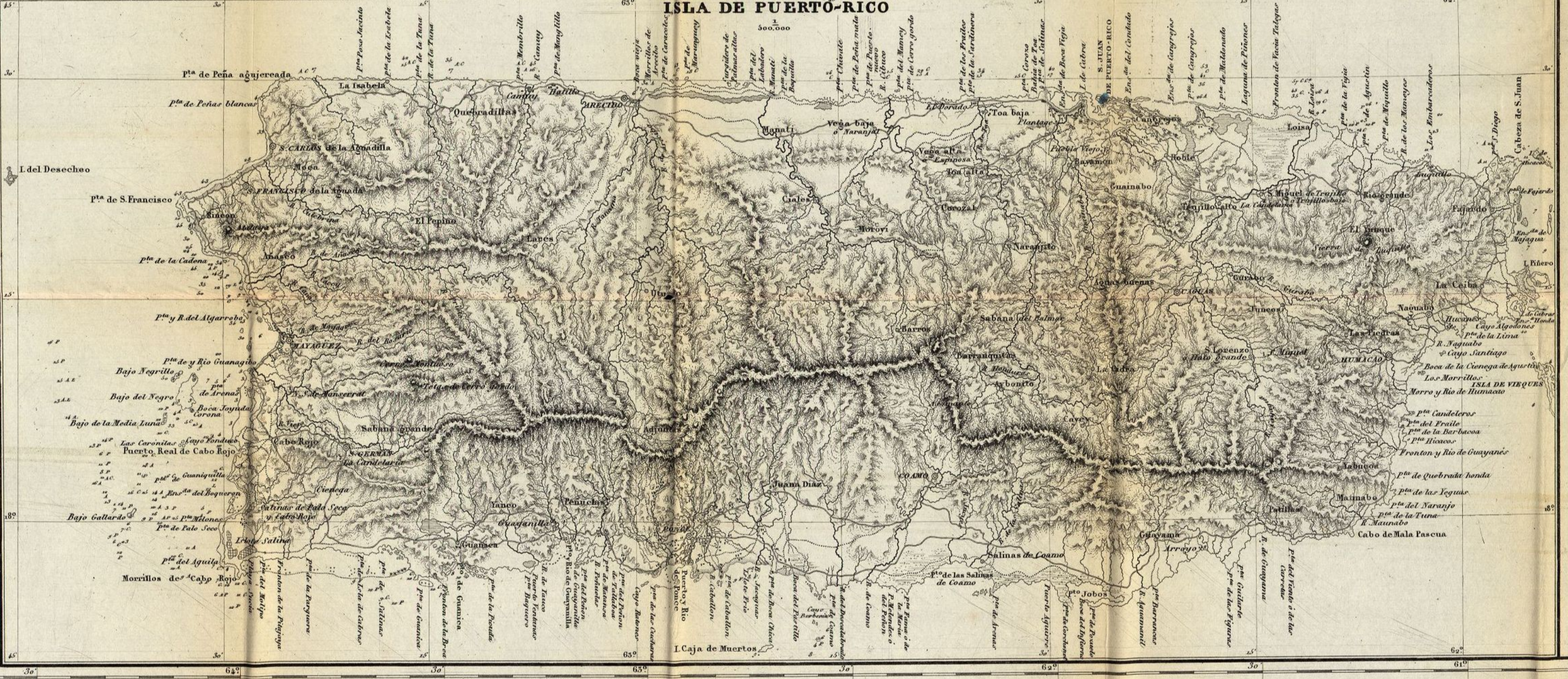


DIVISION TERRITORIAL.

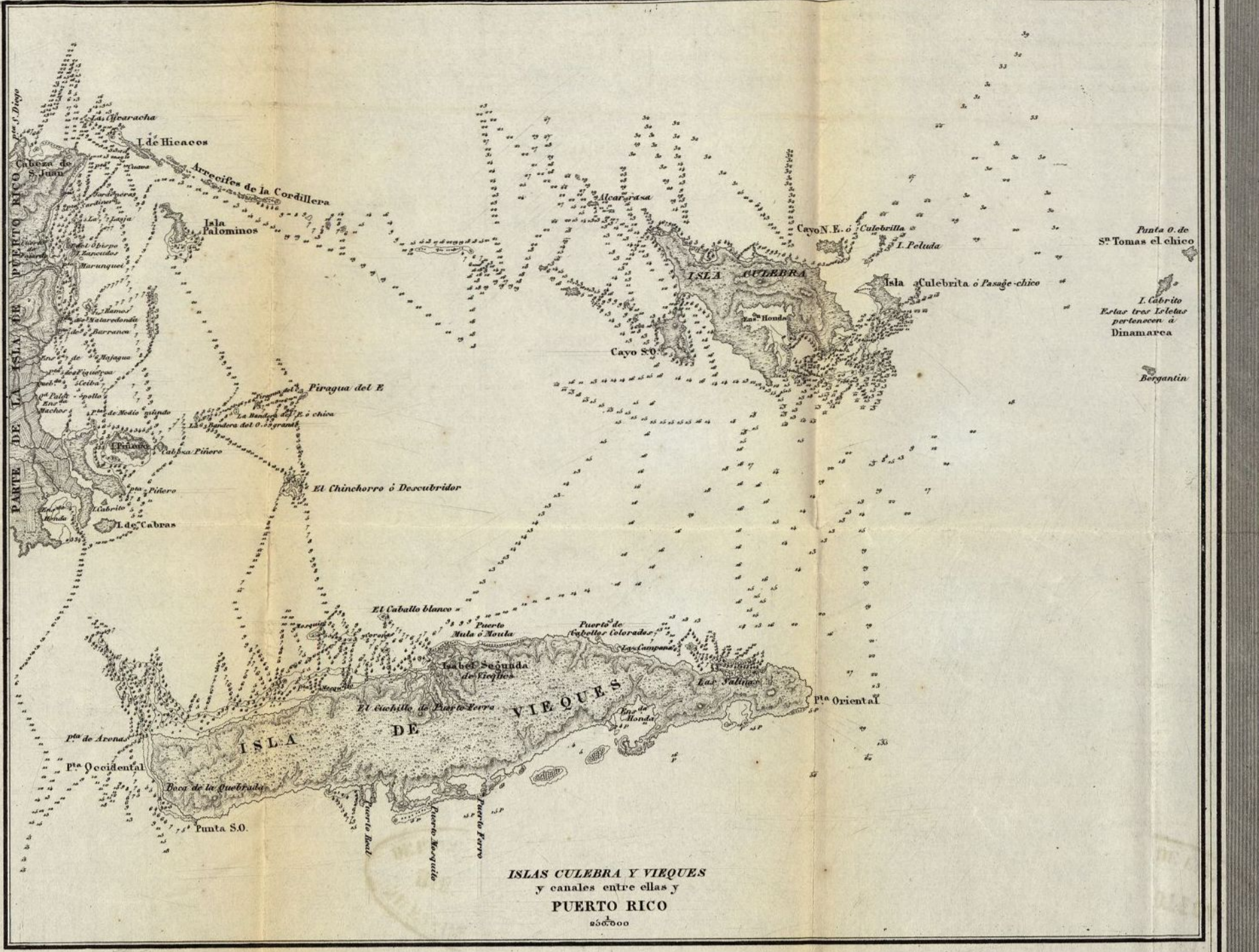
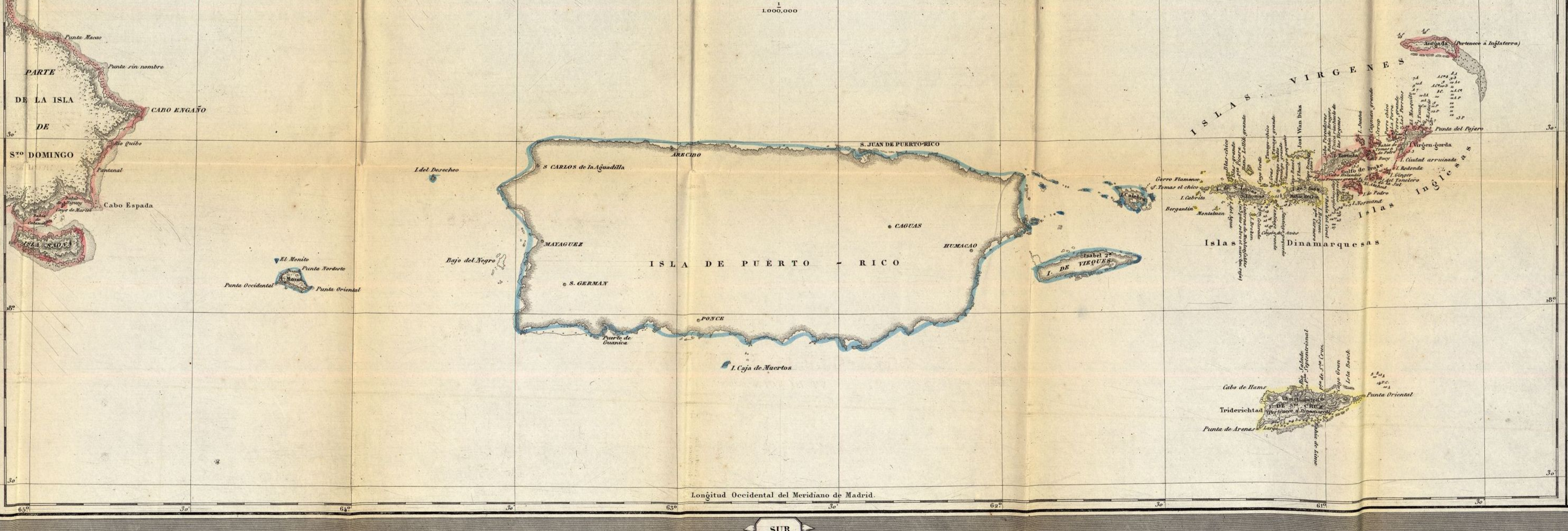
La Isla de Puerto Rico se divide en once municipios... San Juan, Ponce, Caguas, Guayama, Mayagüez, San Germán, San Sebastián, San Juan de los Rios, San Lorenzo, y San Pedro de Guzmán.

TERMINOS CLIMA Y PRODUCTIVOS.

El clima de Puerto Rico es templado... Los productos principales son el azúcar, el café, el tabaco, y el algodón.



SITUACION DE LA ISLA DE PUERTO-RICO.



PIRTE ESTADISTICA.

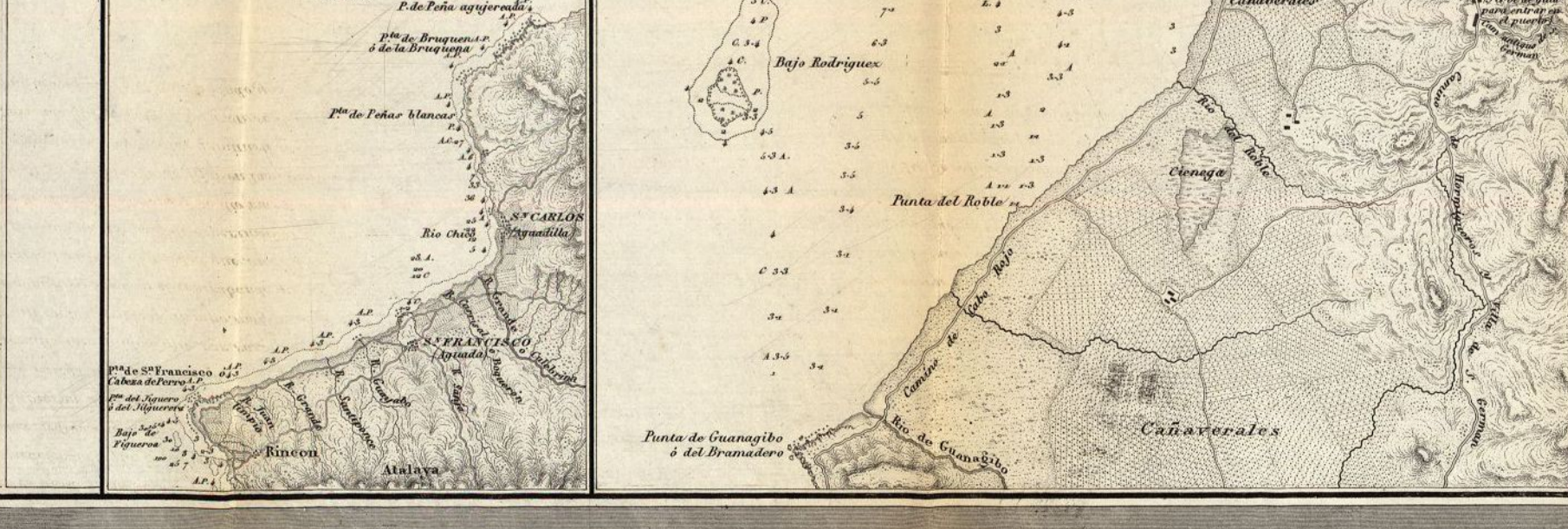
La población de Puerto Rico en 1834... Incluye datos sobre la población total, por sexo, y por municipio.

Table with columns: Municipio, Población, Varones, Mujeres, Total. Lists population data for various municipalities.

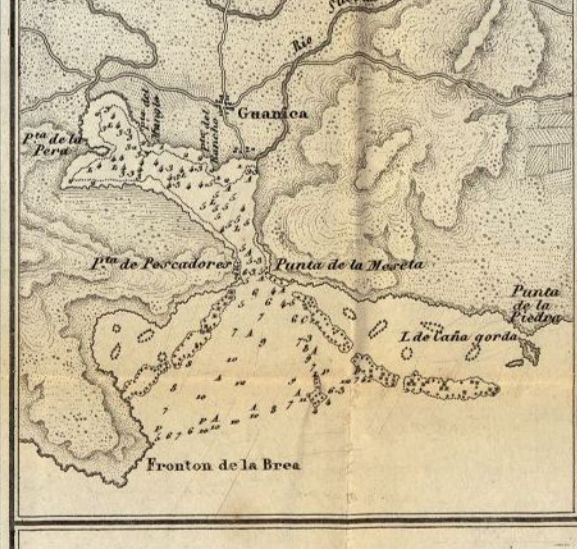
HISTORIA.

Historia de la Isla de Puerto Rico... Desde su descubrimiento por Cristóbal Colón hasta el presente.

ENCUADRA DE LA AGUADILLA.



PUERTO DE GUAYAMA.



CONTORNOS DE SAN JUAN DE PUERTO-RICO.

