

CONDICIONES DE LA SUSCRICION.

El Atlas general de España y sus posesiones de Ultramar constará de 65 hojas, que se repartirán por el orden siguiente :

AÑO 1849.	AÑO 1850.	AÑO 1851.	AÑO 1852.	AÑO 1853.
Madrid. (prov.) Alava. Guipúzcoa. Madrid. (plano) Segovia. Canarias. 1. ^a Canarias. 2. ^a Filipinas. 1. ^a Gerona. Islas Baleares. Pontevedra. Castellón. Posesiones de Africa.	Logroño. Cádiz. Barcelona. Islas Marianas. Navarra. Zamora. Murcia. Valladolid. Isla de Puerto-Rico. Palencia. Santander. Filipinas. 2. ^a Filipinas. 3. ^a	Orense. Vizcaya. Tarragona. Cuba. 1. ^a hoja. Cuba. 2. ^a hoja. Coruña. Alicante. Soria. Colonias. (gral.) Salamanca. Huelva. Almería. 1. ^a hoja de suplemento.	Huesca. Zaragoza. Sevilla. Suplemento. 2. ^a Badajoz. Málaga. Granada. Toledo. Suplemento. 3. ^a Ciudad-Real. Guadalajara. Oviedo. Mapa general histórico.	Lugo. Ávila. Córdoba. Jaen. Valencia. Teruel. Lérida. Búrgos. Albacete. Leon. Cáceres. Cuenca. Carta general de reunion.

En cada hoja, además del mapa de la provincia, figuran los planos particulares de sus principales poblaciones, y estensas noticias estadísticas e históricas, escritas por D. Pascual Madoz.

Los precios por suscripción, iguales en Madrid y en las provincias, son los que espresa la tarifa siguiente :

Precio de cada mapa sin doblar en papel grueso.	20 rs.
Id. doblado en papel mas delgado y con cartera en la misma forma que éste.	20
Id. doblado y con cartera de piel labrada con relieves y dorados.	25
Id. cortada en cuadrículas, forrada en tela y con estuche.	30

Por las hojas que se tomen fuera de suscripción; ó sea en venta, se pagarán 5 rs. sobre los precios anteriormente designados.

No se hace anticipo alguno, y se pagan los mapas en el acto de recibirlos. En cualquier época que se verifique la suscripción, se repartirán las hojas corrientes: las atrasadas podrán tomarse sucesivamente, con arreglo á condiciones particulares que se fijarán de comun acuerdo entre el suscriptor y la empresa.

Se admiten tambien suscripciones á pagar á cuenta de sueldos atrasados, sin afectar en manera alguna el percibo de las mensualidades corrientes.

Asimismo es de abono á los ayuntamientos en el presupuesto de gastos municipales el importe de esta suscripción que se les recomienda por real órdende 3 de setiembre de 1848.

Se admiten suscripciones en la administracion central en Madrid, calle de Cervantes, núm. 5, y en las demas comisiones de la empresa.

CANARIAS 1.^a hoja.

RIB 10
91
418.
059.

FA
CIA

ATLAS

DE



Y SUS

POSESIONES DE ULTRAMAR,

POR

D. FRANCISCO COELLO,

Comiente coronel, capitán de Ingenieros.

PRECIO
DE
CADA HOJA
por
suscripcion,
20 Rs.



PRECIO
DE
CADA HOJA
por
separado,
25 Rs.

262

25 3a

UNIVERSIDAD CENTRAL
BIBLIOTECA
DE LA FAC. DE FARMACIA



UNIVERSIDAD COMPLUTENSE



5323328394

ISLAS C

Formado el mapa en vista de diferentes documentos POR EL Teniente Coronel Capitan de Ingenieros D. FRANCISCO GOELLO, MADRID

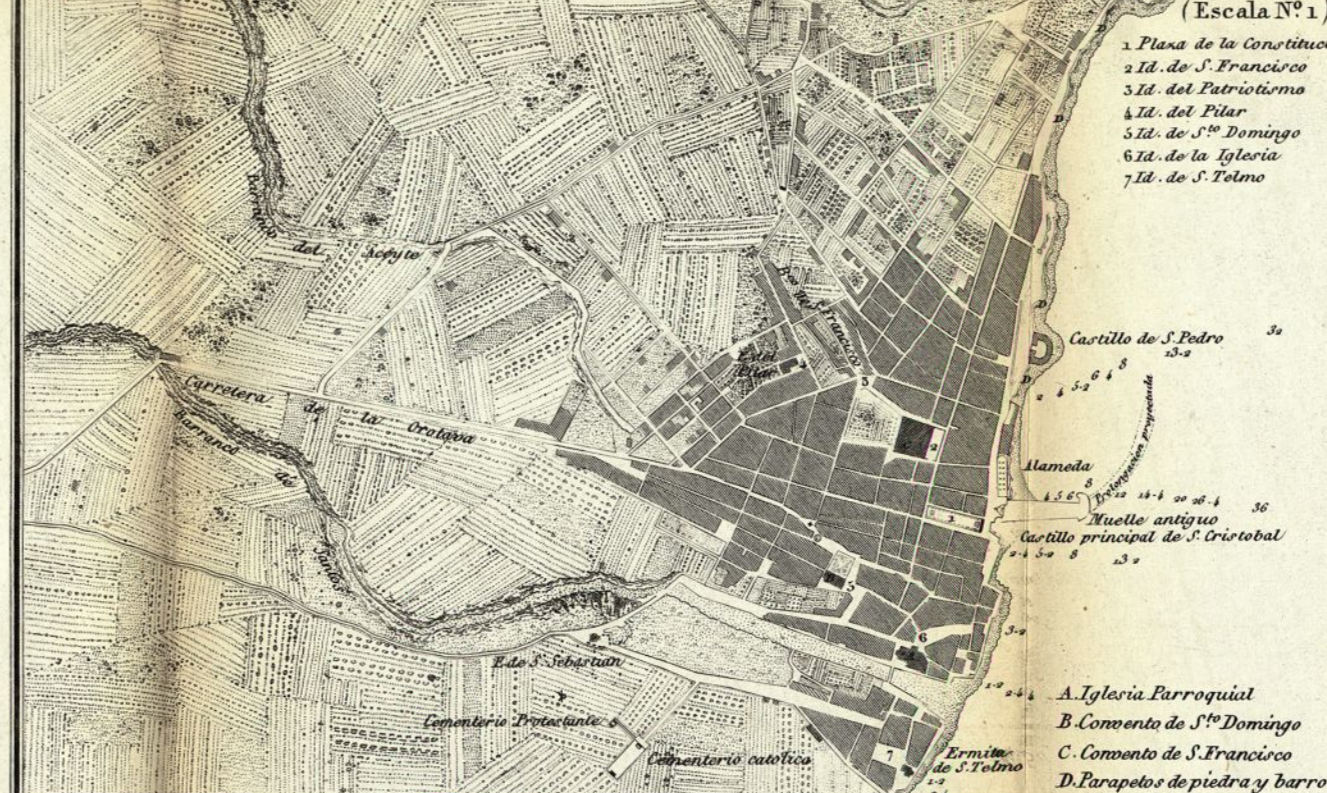
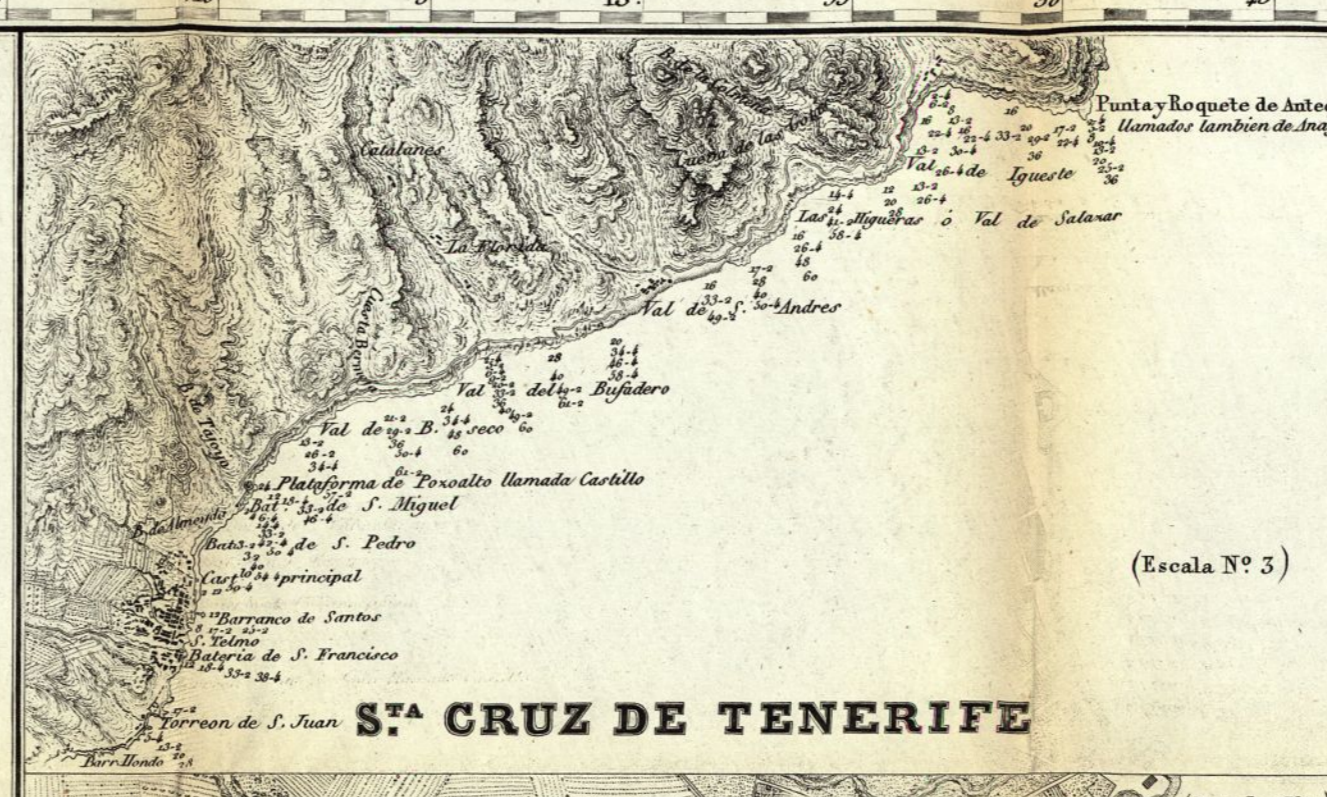


SIGNOS CONVENCIONALES

● CIUDAD CAPITAL.
○ VILLA.
○ Pueblo o lugar.
○ Aldea o finca.
○ Estación de ferrocarril.
○ Estación de tranvía.
○ Estación de ferrocarril de vía estrecha.
○ Estación de ferrocarril de vía ancha.
○ Estación de ferrocarril de vía mixta.
○ Estación de ferrocarril de vía normal.
○ Estación de ferrocarril de vía métrica.
○ Estación de ferrocarril de vía de ancho variable.
○ Estación de ferrocarril de vía de ancho fijo.
○ Estación de ferrocarril de vía de ancho variable fijo.
○ Estación de ferrocarril de vía de ancho fijo variable.
○ Estación de ferrocarril de vía de ancho variable fijo variable.

ESCALAS PARTICULARES

Nº 1. Plano del recinto de las poblaciones principales a 1:50,000.
Nº 2. Plano de población y topografía de sus contornos a 1:25,000.
Nº 3. Detalle topográfico a 1:10,000.

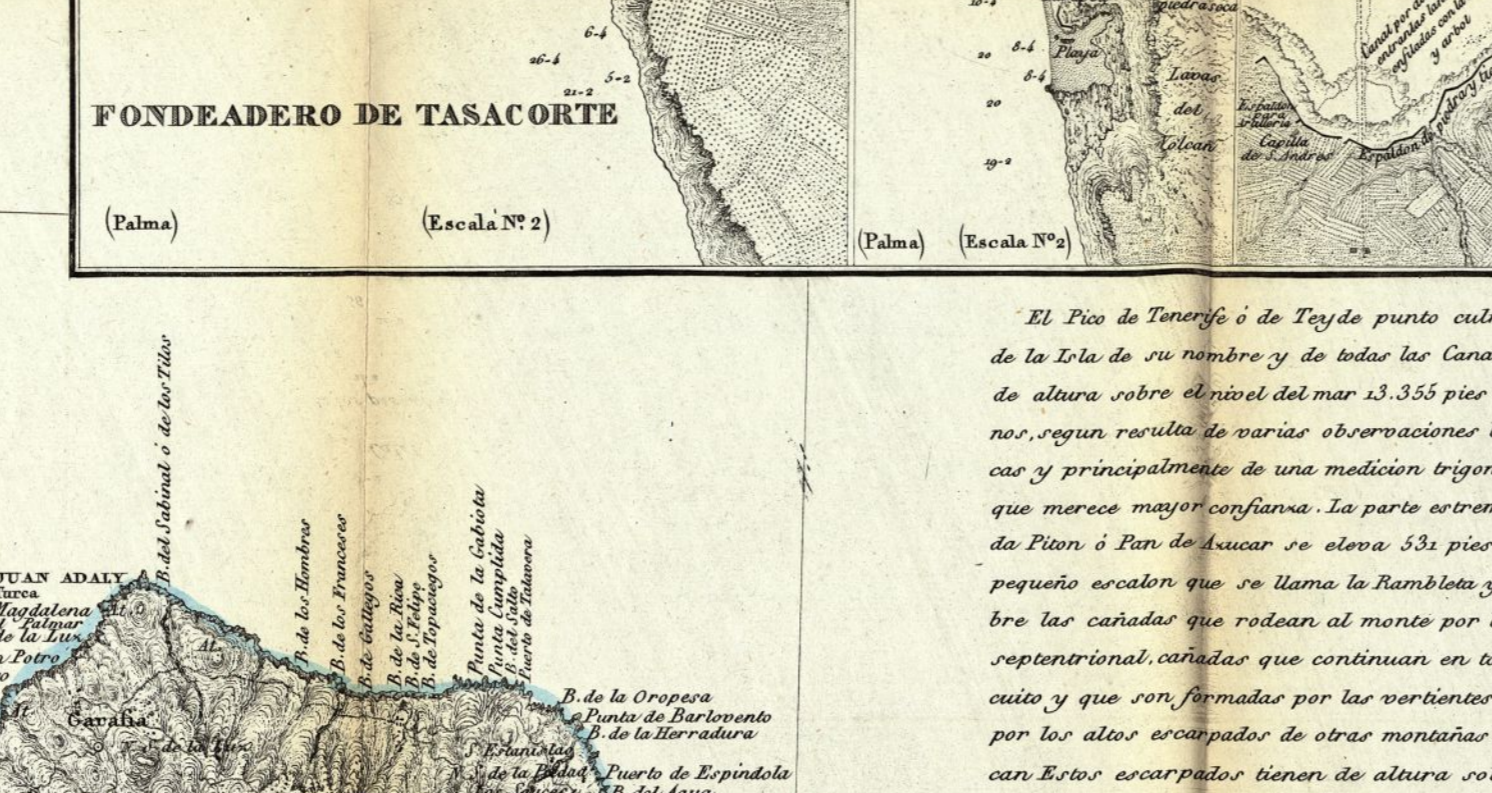
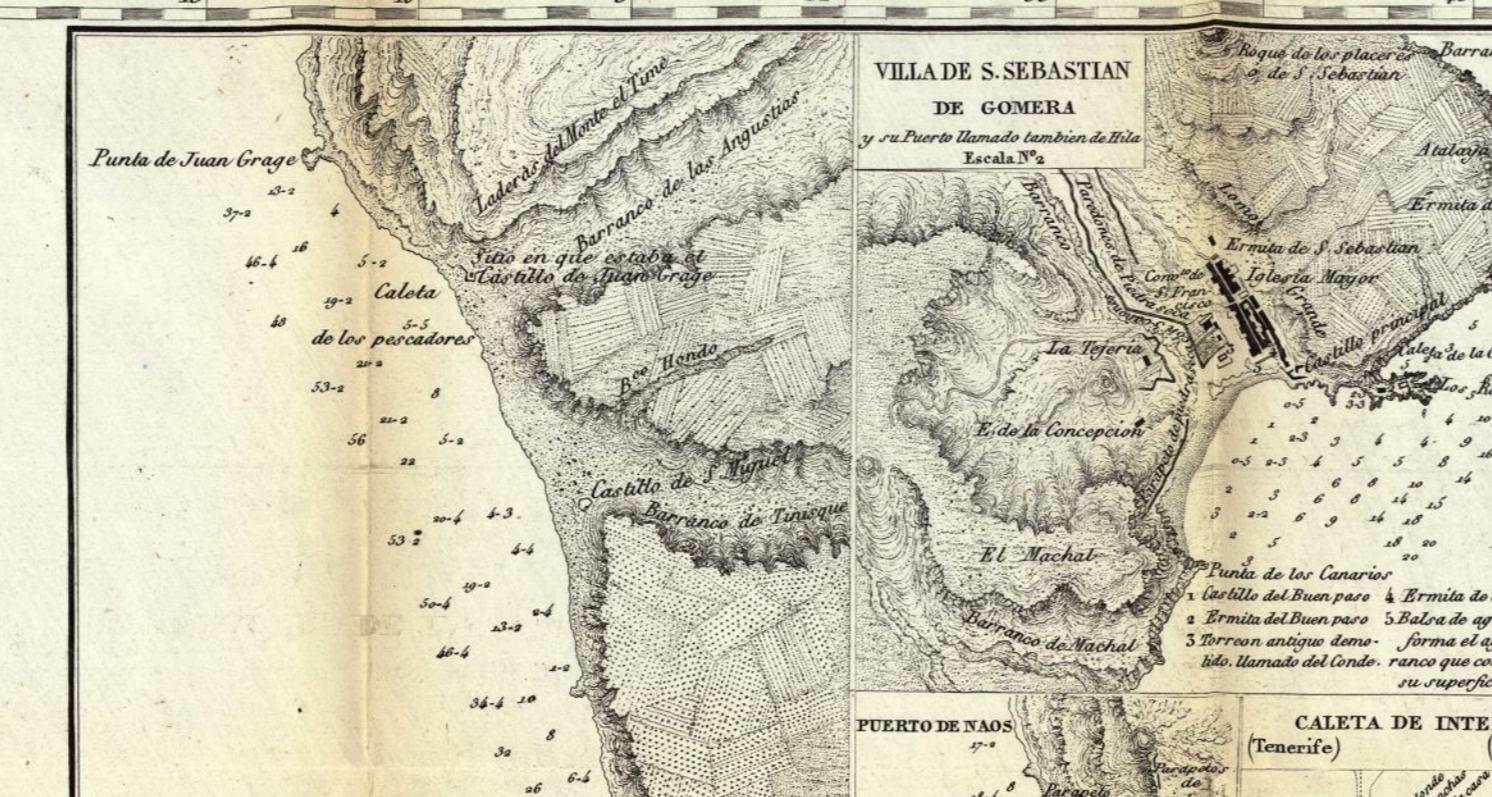


Alturas sobre el nivel del mar de algunos puntos de Tenerife.

Punto	Altura
Agua Agria (Fuente de) en la cumbre de Anaga	1792
Agua Agria (Fuente de) en la cumbre de Anaga	1792
Agua Agria (Fuente de) en la cumbre de Anaga	1792
Agua Agria (Fuente de) en la cumbre de Anaga	1792
Agua Agria (Fuente de) en la cumbre de Anaga	1792
Agua Agria (Fuente de) en la cumbre de Anaga	1792
Agua Agria (Fuente de) en la cumbre de Anaga	1792
Agua Agria (Fuente de) en la cumbre de Anaga	1792
Agua Agria (Fuente de) en la cumbre de Anaga	1792
Agua Agria (Fuente de) en la cumbre de Anaga	1792




BAHÍA Y CIUDAD
DE SANTA CRUZ Y SANTA CRUZ DE LA PALMA



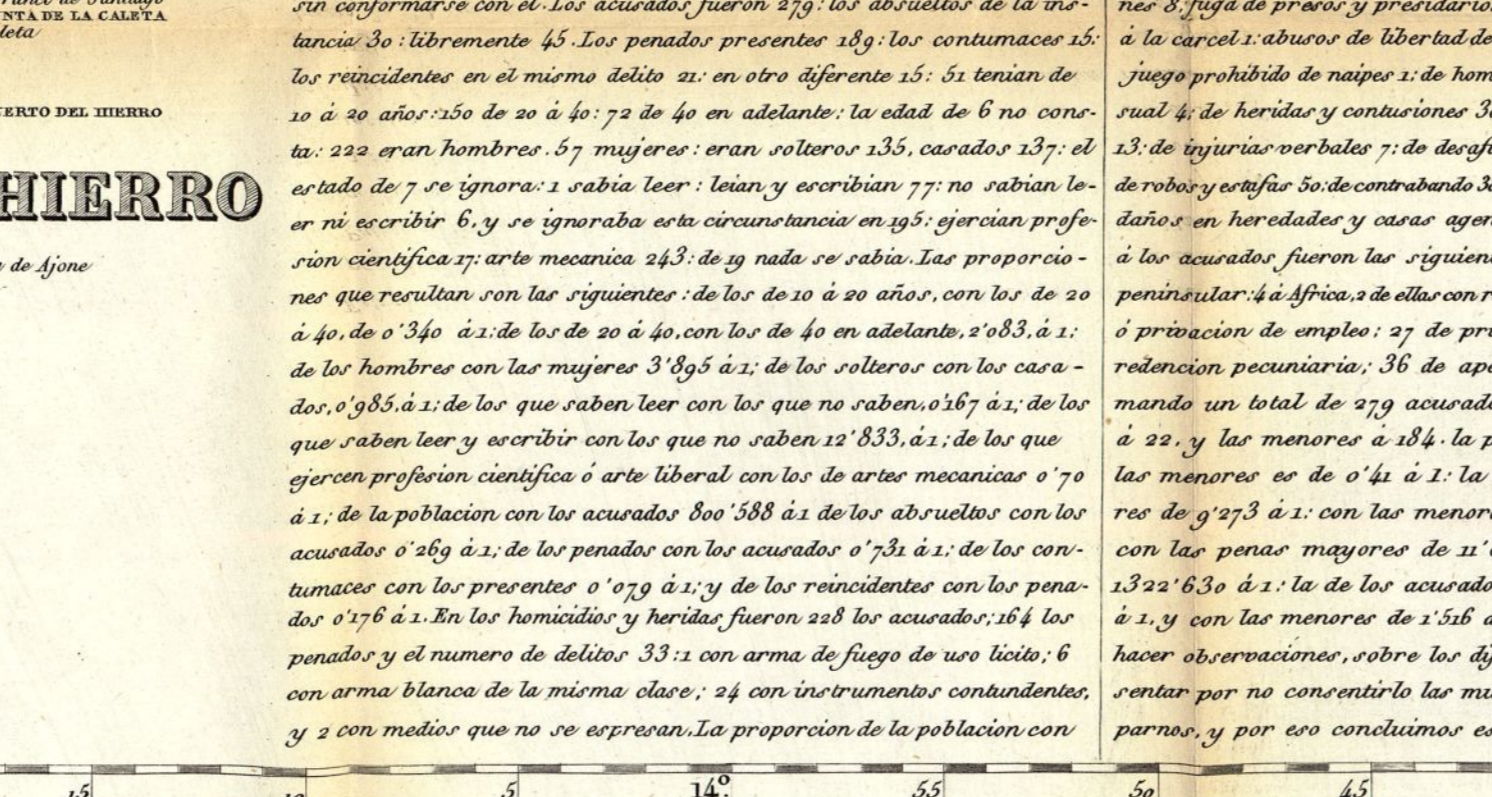
BAHÍA Y CIUDAD
DE SANTA CRUZ Y SANTA CRUZ DE LA PALMA



SANTA CRUZ DE LA PALMA



SANTA CRUZ DE LA PALMA



SANTA CRUZ DE LA PALMA

Relacion de los puntos que se han fijado en la Isla para observaciones Astronómicas.

Punto	Latitud y longitud.
Punto de San Juan	Latitud y longitud.
Punto de San Juan	Latitud y longitud.
Punto de San Juan	Latitud y longitud.
Punto de San Juan	Latitud y longitud.
Punto de San Juan	Latitud y longitud.
Punto de San Juan	Latitud y longitud.
Punto de San Juan	Latitud y longitud.
Punto de San Juan	Latitud y longitud.
Punto de San Juan	Latitud y longitud.
Punto de San Juan	Latitud y longitud.

Relacion de los puntos que se han fijado en la Isla para observaciones Astronómicas.

Punto	Latitud y longitud.
Punto de San Juan	Latitud y longitud.
Punto de San Juan	Latitud y longitud.
Punto de San Juan	Latitud y longitud.
Punto de San Juan	Latitud y longitud.
Punto de San Juan	Latitud y longitud.
Punto de San Juan	Latitud y longitud.
Punto de San Juan	Latitud y longitud.
Punto de San Juan	Latitud y longitud.
Punto de San Juan	Latitud y longitud.
Punto de San Juan	Latitud y longitud.

NOTICIAS ESTADÍSTICAS E HISTÓRICAS

El territorio que comprende la que se llama provincia de Canarias puede y debe estudiarse como capitania general, como división marítima, como audiencia territorial, como diócesis, como agrupación política como intendencia. Pero antes de pronunciarse sobre cada una de estas divisiones que concernen la parte administrativa de la isla, es preciso y necesario, transcribir el cuadro de la población en los distintos partidos, para poder juzgar con propiedad.

Partidos judiciales y población.

Partido judicial	Datos oficiales de 1844	Registro municipal de 1844	Distribución en varones y almas de la población actual que contiene
Guía	19.147	20.041	21.619
Laguna (la)	30.748	32.628	34.276
Ortova (la)	11.676	12.877	13.629
Palmas (las)	23.879	25.025	26.005
Palmas (1ª Cruz de la)	33.659	35.025	36.620
Tegueste	25.303	26.341	27.333
Tenerife (1ª Cruz de)	38.976	40.824	42.859
Total	172.882	182.662	192.271

CANARIAS - CAPITANIA GENERAL

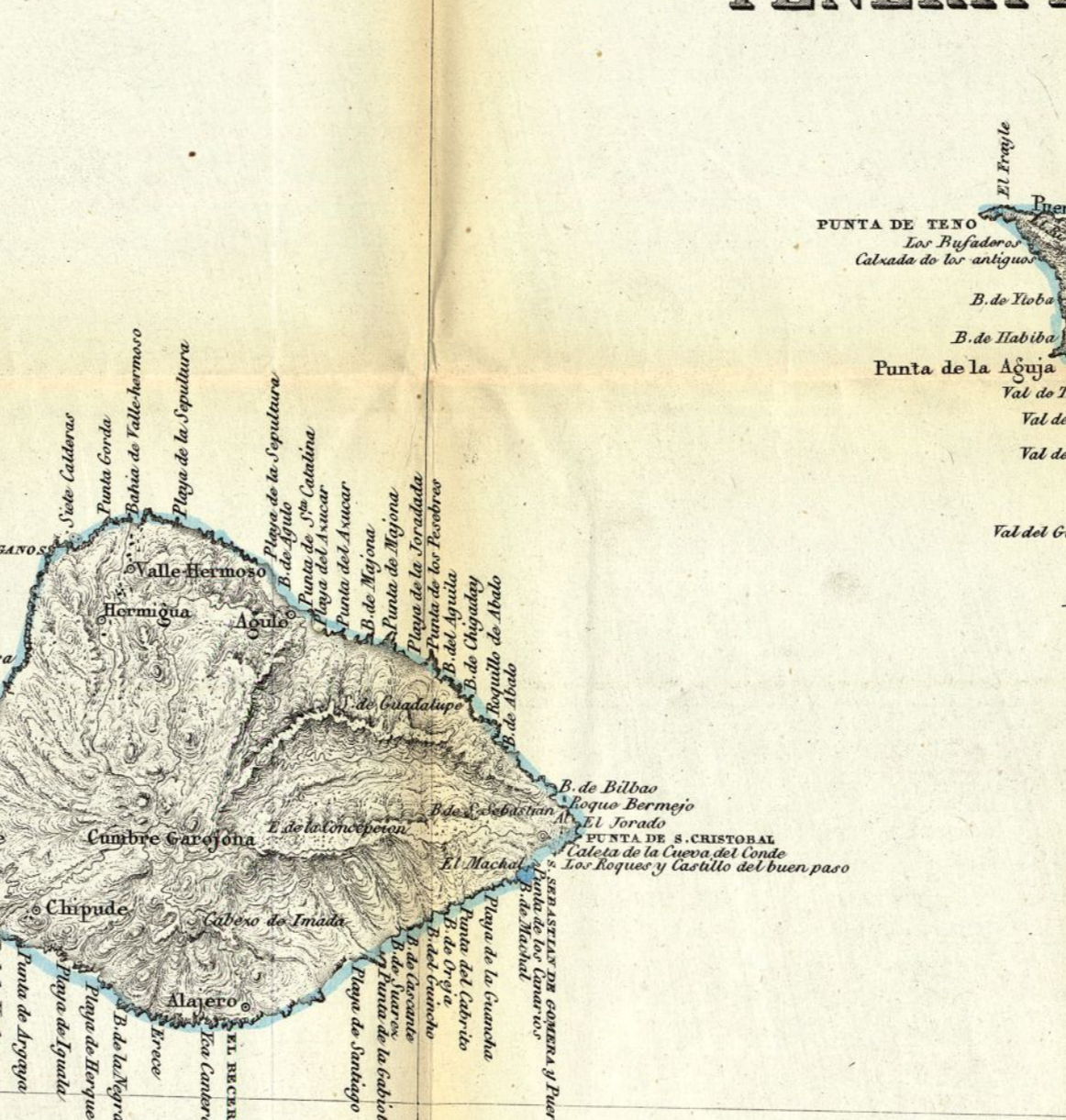
Se halla reducida a la provincia de su nombre, tiene 8 gobiernos militares: el de Santa Cruz de Tenerife, Gran Canaria, Ortova, Lanzarote, Palma, y los Castillos de San Cristóbal de la Laguna y San Francisco del Risco. El Capitan General reside en Santa Cruz de Tenerife, y en otro distrito tiene el cargo de artillería la Comandancia de la plaza de esta nombre: hay además 8 batallones de milicia provincial: 4 de la Laguna, 1 de Ortova, 1 de Palma, 1 de la Guía, 1 de Palmas, 1 de Lanzarote, 1 de Tenerife, 1 de San Juan de los Rios, 1 de San Juan de los Rios, 1 de San Juan de los Rios, 1 de San Juan de los Rios.

Este cuadro muestra la proporción de la criminalidad en diferentes provincias.

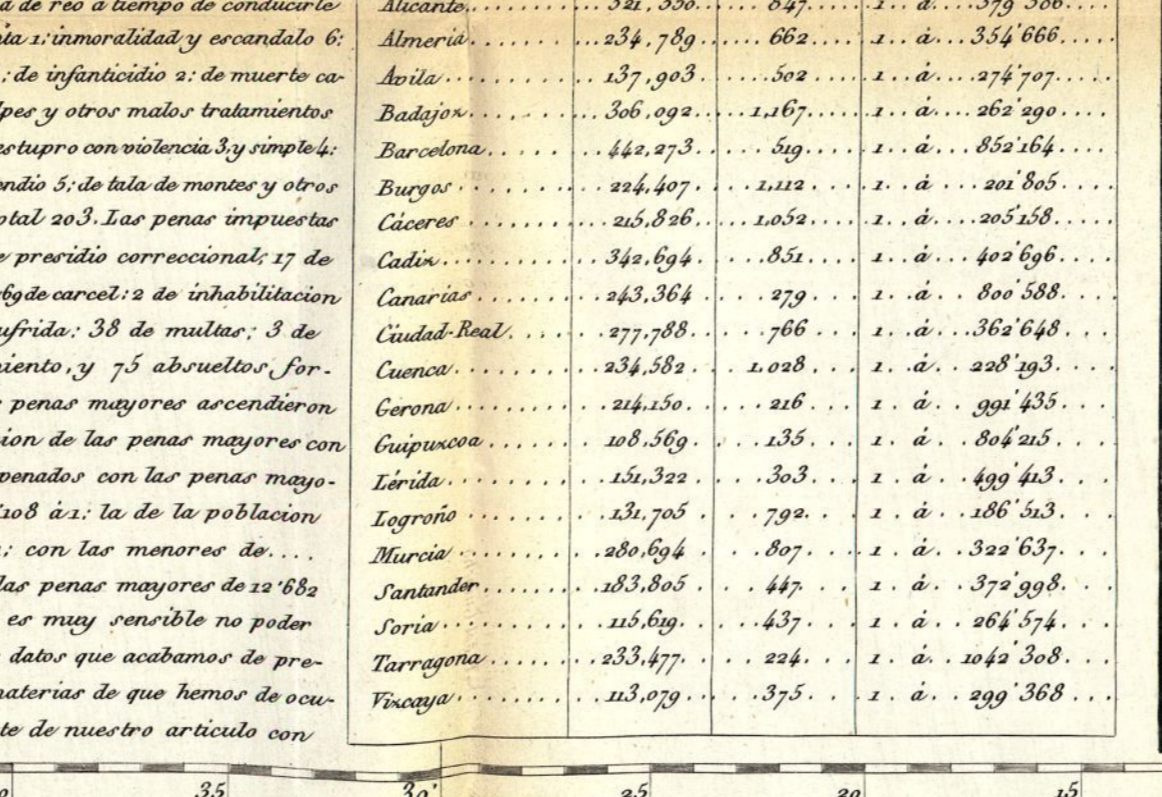
Provincia	Población	Numero de Asesinados	Proporción
Almería	59.608	4	0,0067
Almería	59.608	4	0,0067
Almería	59.608	4	0,0067
Almería	59.608	4	0,0067
Almería	59.608	4	0,0067
Almería	59.608	4	0,0067
Almería	59.608	4	0,0067
Almería	59.608	4	0,0067
Almería	59.608	4	0,0067
Almería	59.608	4	0,0067

Este cuadro muestra la proporción de la criminalidad en diferentes provincias.

Provincia	Población	Numero de Asesinados	Proporción
Almería	59.608	4	0,0067
Almería	59.608	4	0,0067
Almería	59.608	4	0,0067
Almería	59.608	4	0,0067
Almería	59.608	4	0,0067
Almería	59.608	4	0,0067
Almería	59.608	4	0,0067
Almería	59.608	4	0,0067
Almería	59.608	4	0,0067
Almería	59.608	4	0,0067



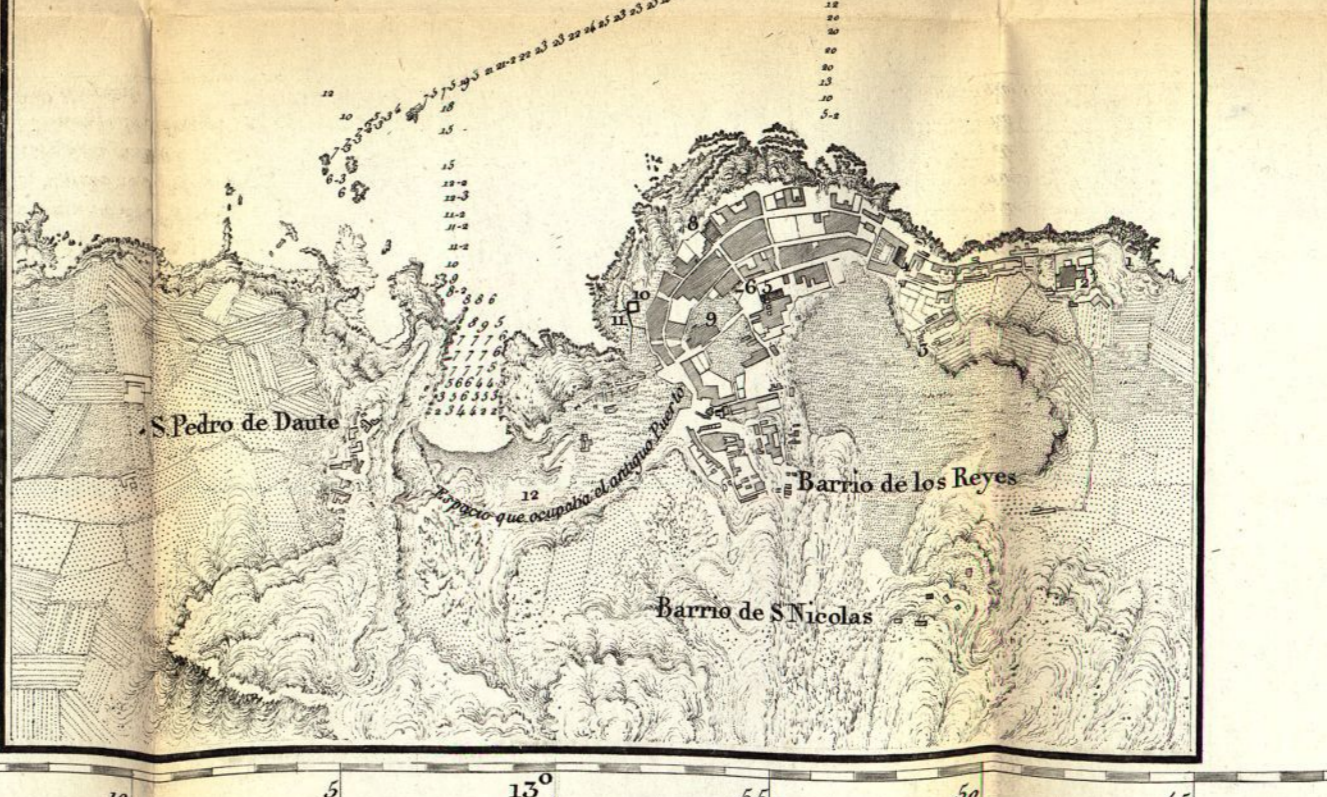
SANTA CRUZ DE LA PALMA



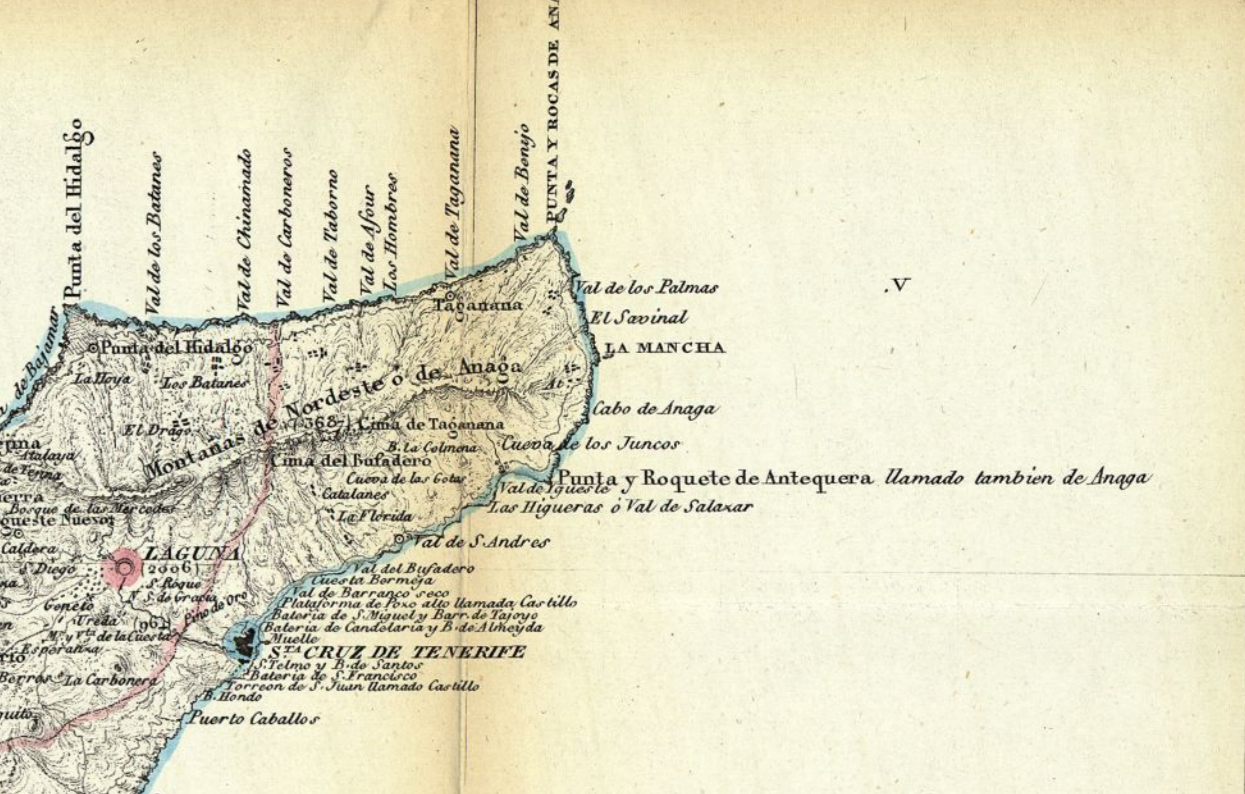
SANTA CRUZ DE LA PALMA




SANTA CRUZ DE LA PALMA



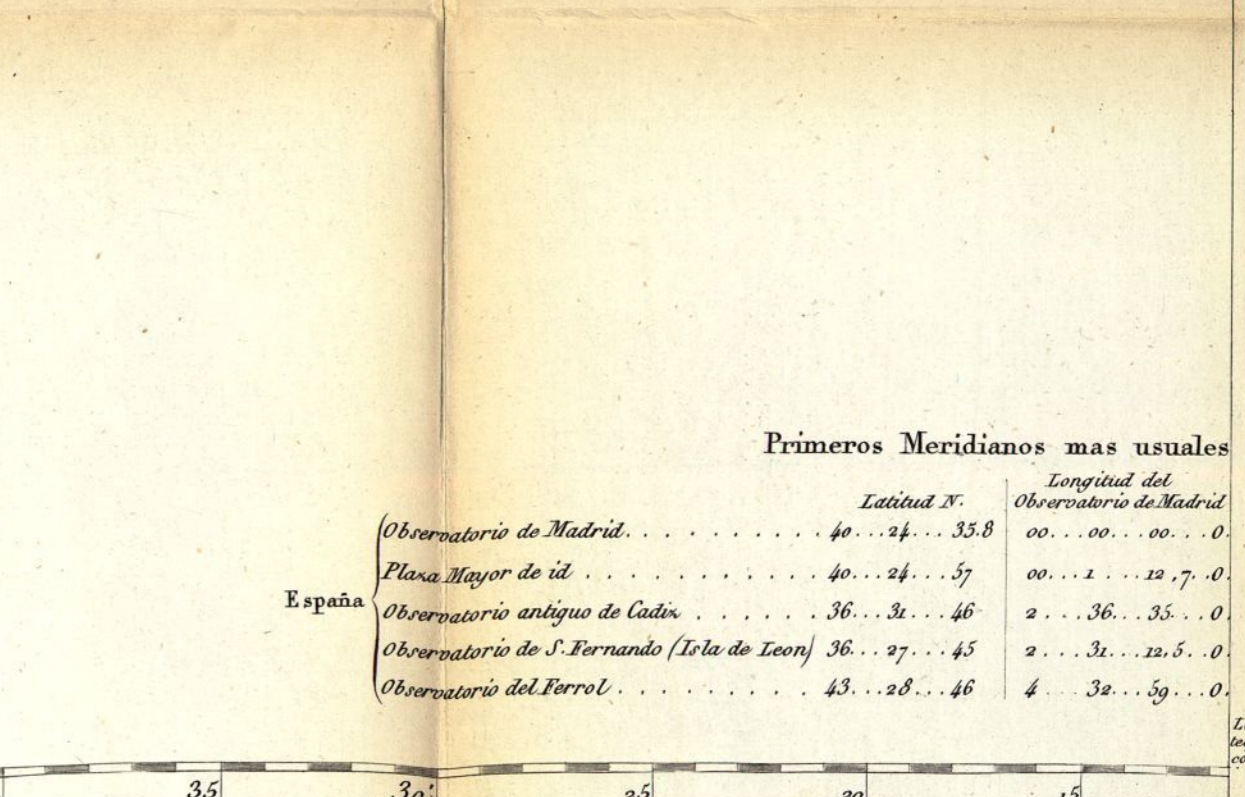
SANTA CRUZ DE LA PALMA



SANTA CRUZ DE LA PALMA



SANTA CRUZ DE LA PALMA



SANTA CRUZ DE LA PALMA