

CONDICIONES DE LA SUSCRICION.

El Atlas general de España y sus posesiones de Ultramar constará de 65 hojas, que se repartirán por el orden siguiente:

AÑO 1849.	AÑO 1850.	AÑO 1851.	AÑO 1852.	AÑO 1853.
Madrid. (prov.)	Logroño.	Orense.	Huesca.	Lugo.
Alava.	Cádiz.	Vizcaya.	Zaragoza.	Avila.
Guzpuzcoa.	Barcelona.	Tarragona.	Sevilla.	Córdoba.
Madrid. (plano)	Islas Marianas.	Cuba. 1. ^a hoja.	Suplemento. 2. ^a	Jaen.
Segovia.	Navarra.	Cuba. 2. ^a hoja.	Badajoz.	Valencia.
Canarias. 1. ^a	Zamora.	Coruña.	Málaga.	Teruel.
Canarias. 2. ^a	Murcia.	Alicante.	Granada.	Lérida.
Filipinas. 1. ^a	Valladolid.	Soria.	Toledo.	Bérgos.
Gerona.	Isla de Puerto-Rico.	Colonias. (gral.)	Suplemento. 3. ^a	Albacete.
Islas Baleares.	Rico.	Salamanca.	Ciudad-Real.	Leon.
Pontevedra.	Palencia.	Huelva.	Guadalajara.	Cáceres.
Castellon.	Santander.	Almeria.	Oviedo.	Cuenca.
Posesiones de Africa.	Filipinas. 2. ^a	1. ^a hoja de suplemento.	Mapa general histórico.	Carta general de reunion.
	Filipinas. 3. ^a			

En cada hoja, además del mapa de la provincia, figuran los planos particulares de sus principales poblaciones, y estensas noticias estadísticas é históricas, escritas por D. Pascual Madoz.

Los precios por suscripción, iguales en Madrid y en las provincias, son los que espresa la tarifa siguiente:

Precio de cada mapa sin doblar en papel grueso.	20 rs.
Id. doblado en papel mas delgado y con cartera en la misma forma que este.	20
Id. doblado y con cartera de piel labrada con relieves y dorados.	25
Id. cortada en cuadrículas, forrado en tela y con estuche.	30
Por las hojas que se tomen fuera de suscripción, ó sea en venta, se pagarán 5 rs. sobre los precios anteriormente designados.	

No se hace anticipo alguno, y se pagan los mapas en el acto de recibirlos. En cualquier época que se verifique la suscripción, se repartirán las hojas corrientes, las atrasadas podrán tomarse sucesivamente, con arreglo á condiciones particulares que se fijarán de comun acuerdo entre el suscriptor y la empresa.

Se admiten también suscripciones á pagar á cuenta de sueldos atrasados, sin afectar en manera alguna el percibo de las mensualidades corrientes. Asimismo es de abono á los ayuntamientos en el presupuesto de gastos municipales el importe de esta suscripción que se les recomienda por real órden de 3 de setiembre de 1848.

Se admiten suscripciones en la administracion central en Madrid, calle de Cervantes, núm. 5, y en las demas comisiones de la empresa.

CANARIAS-2.^a hoja.



FARMA

ATLAS

DE



Y SUS

POSESIONES DE ULTRAMAR,

POR

D. FRANCISCO COELLO,


Teniente coronel, capitán de Ingenieros.

PRECIO
DE
CADA HOJA
por
suscripción,
20 Rs.



PRECIO
DE
CADA HOJA
por
separado,
25 Rs.

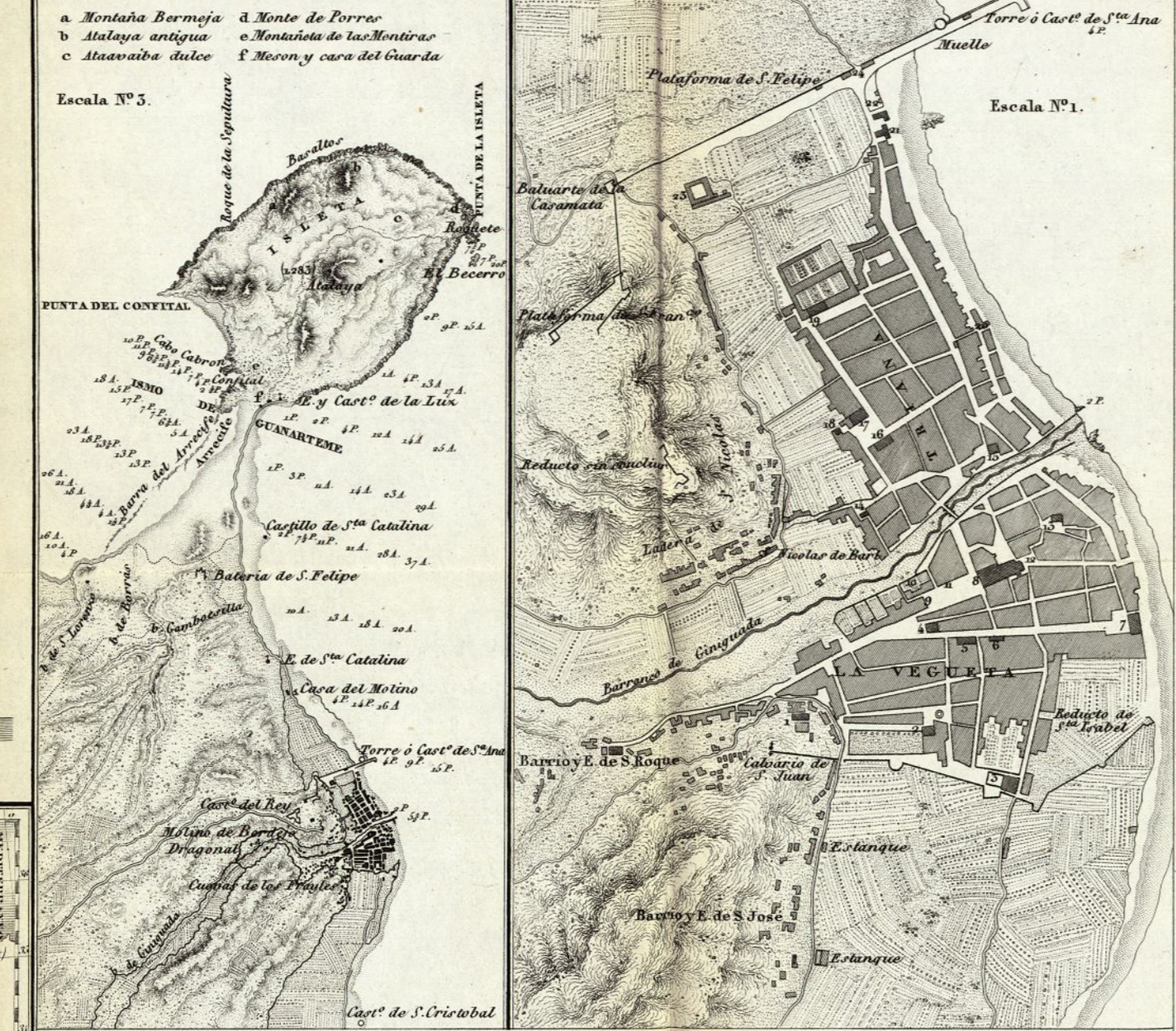
262
25. 3^a



 UNIVERSIDAD COMPLUTENSE

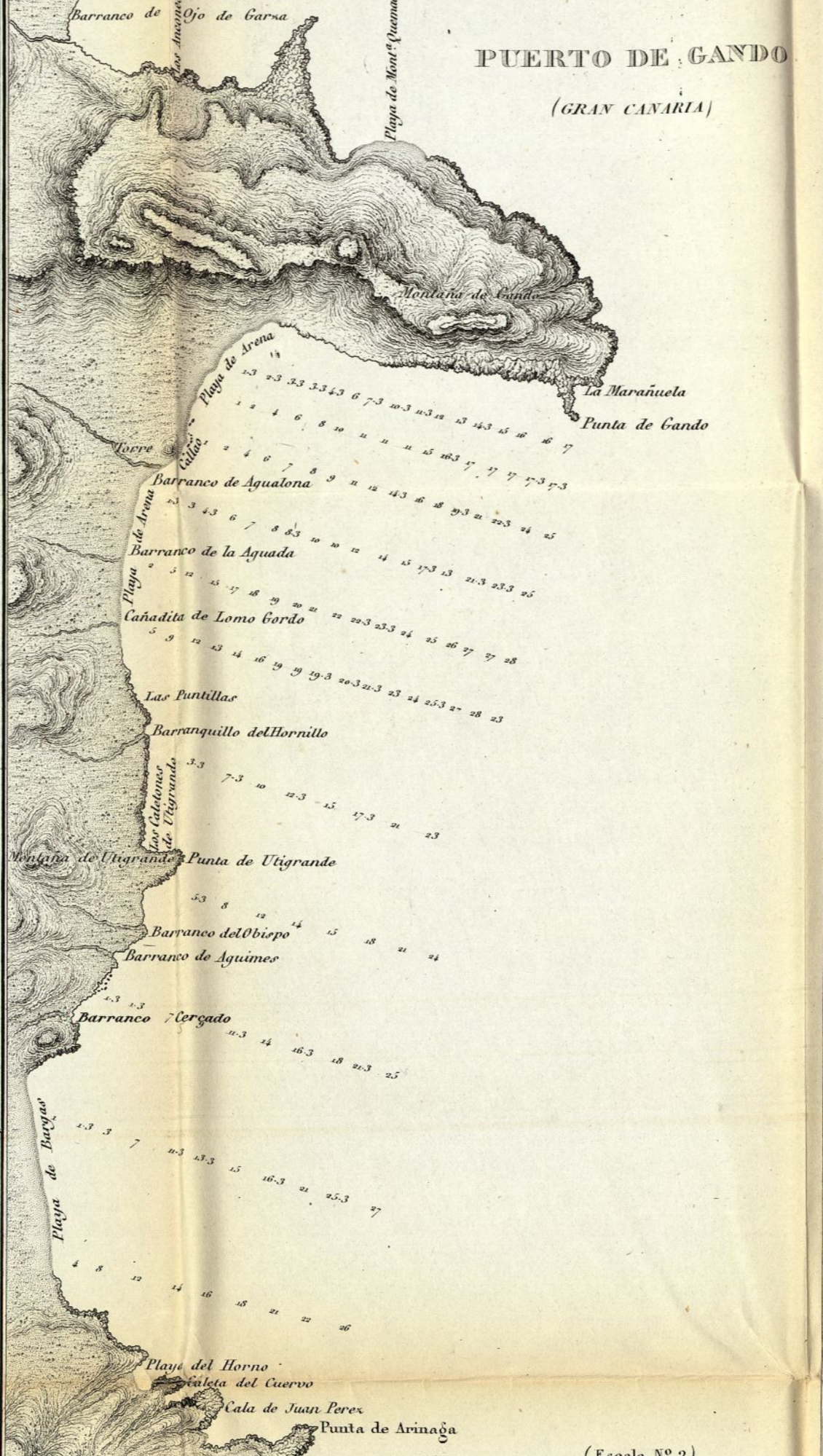
5315897919

ANARIAS Aumentado con notas Estadísticas e Históricas. POR EL Autor del Diccionario Geográfico D. PASCUAL MADAZO 1849.



CIUDAD DE LAS PALMAS. Ayuntamiento de Magister Bernardino. Autoridad del Obispo y Pila de Agua. Ermita de S. Pedro. Ermita de S. Sebastián. Hospital de S. Lorenzo. Puerta de Trinitaria.

Table with columns for location, altitude, and distance. Title: Alturas sobre el nivel del mar de algunos puntos de Gran-Canaria.



Las alturas astronómicas de estas islas corresponden a las Observaciones hechas en la expedición de D. Antonio de Ulloa, D. Juan Rodríguez Cordero y D. Jorge Juan de Santamaría. Los mapas de las islas y los planos particulares de sus principales poblaciones y puertos se han tomado de un gran número de documentos antiguos y principalmente de los planos publicados por los señores Ulloa y Rodríguez Cordero, que son muy exactos y se refieren a la mayor parte de las islas. Todos los trabajos han sido revisados con gran cuidado por los señores Ulloa y Rodríguez Cordero, y se han añadido algunas modificaciones por los señores Ulloa y Rodríguez Cordero, y se han añadido algunas modificaciones por los señores Ulloa y Rodríguez Cordero.



ESTADO DE INSTRUCCION PUBLICA. Table showing educational statistics for the islands.

REMARKS. No se ha designado la pintura que produce el color de la piel de los habitantes de las islas...

INDUSTRIA. La industria que en las islas de Canaria se ha desarrollado se ha dedicado a la agricultura y se dedica siempre a las labores de campo...

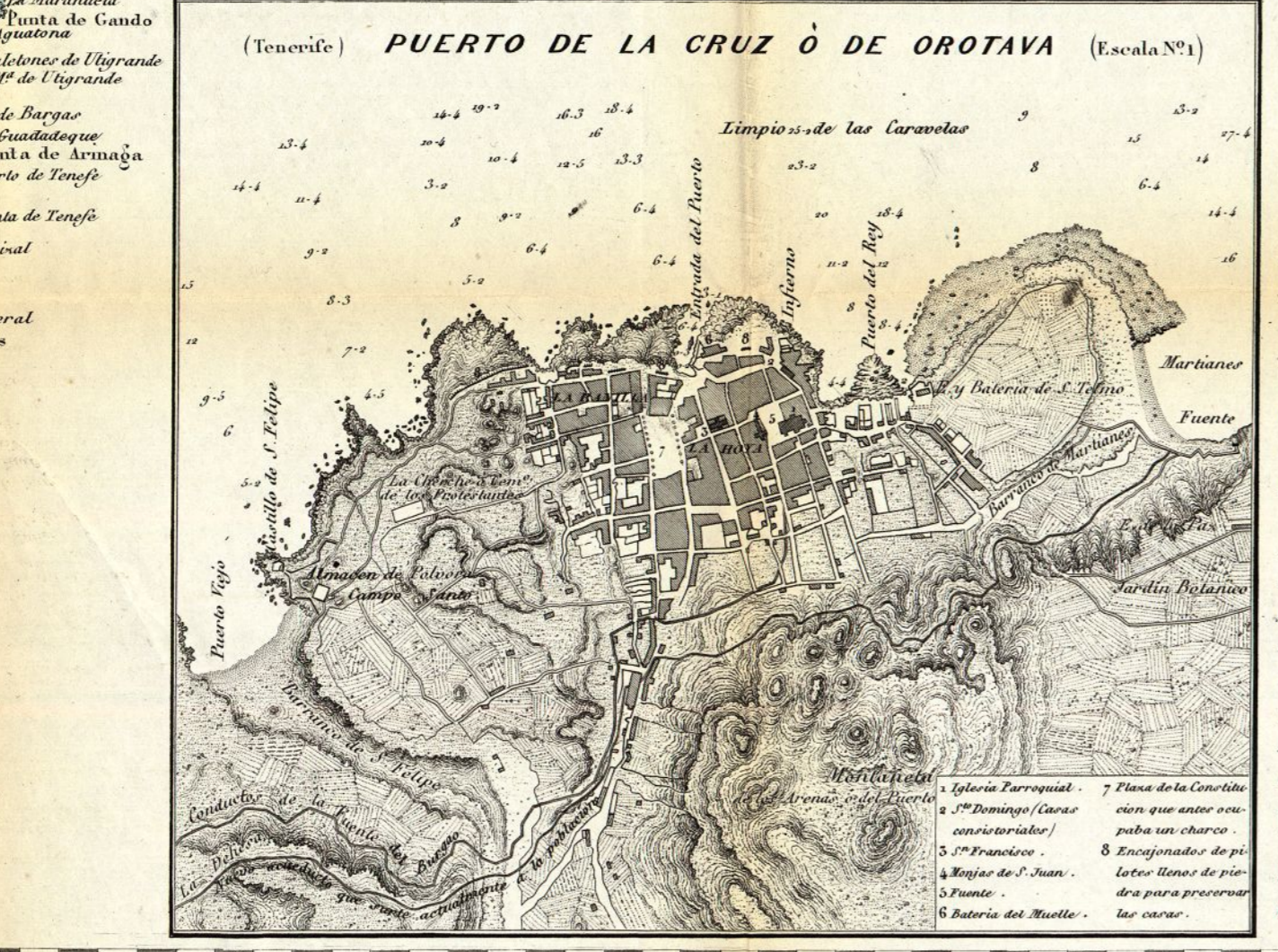
COMERCIO. El comercio de las islas de Canaria se halla en el mayor estado de decadencia desde el año de 1763 que se abrió el comercio de Indias...

CANARIAS INTENDENCIA. RIQUEZA. El valor de los productos del reino vegetal en el año de 1763...

EXERCICIO PUBLICO. Censos que se han tomado en el año de 1763...

HISTORIA. Las Canarias son conocidas en la antigüedad con el nombre de Fortunate...

AÑO GRAN CANARIA



La provincia de Canaria comprende dos docenas de islas, y su parte principal es la Isla de Gran Canaria, que es la mayor y más fértil de todas ellas. En el año de 1763 se abrió el comercio de Indias...

Table with columns for Diocesis, Islas, and various statistics. Title: Resumen de las estadísticas de las islas de Canaria.

Table with columns for Diocesis, Islas, and various statistics. Title: Resumen de las estadísticas de las islas de Canaria.

Temple - 140. Estatuas - 140. Bares y castros - 140. Resumen de las estadísticas de las islas de Canaria.

ISLAS CANARIAS - SEGUNDA HOJA